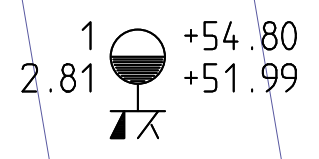


Riihikallion koulu

yr

54

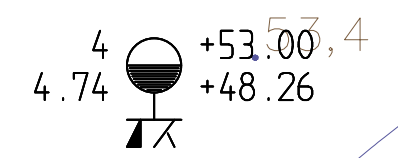


54.6

54.2

55.4

54.9

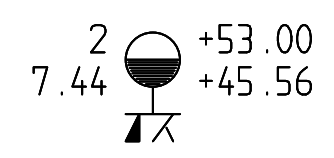
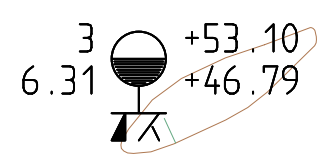
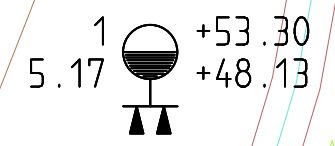


53.4

H<sub>y</sub>

5.3

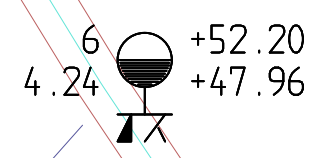
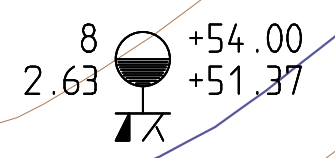
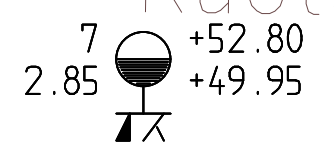
54.9



54.2

53.2

Ruotsinkylä

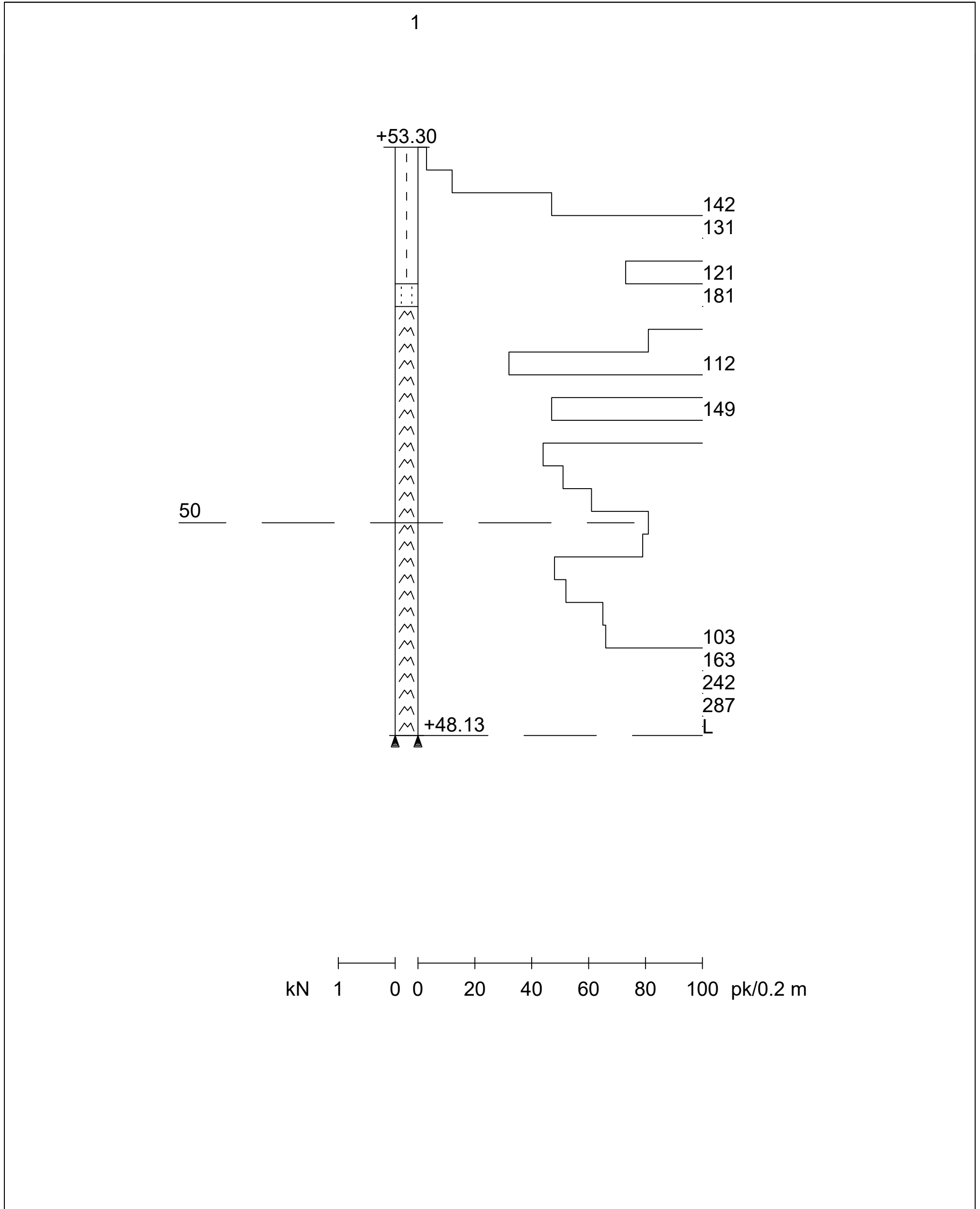


52.5

56

II

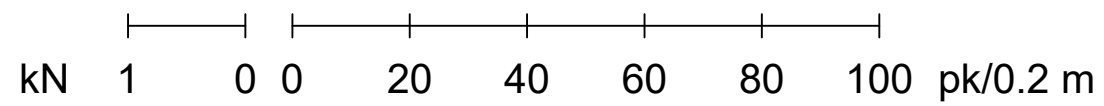
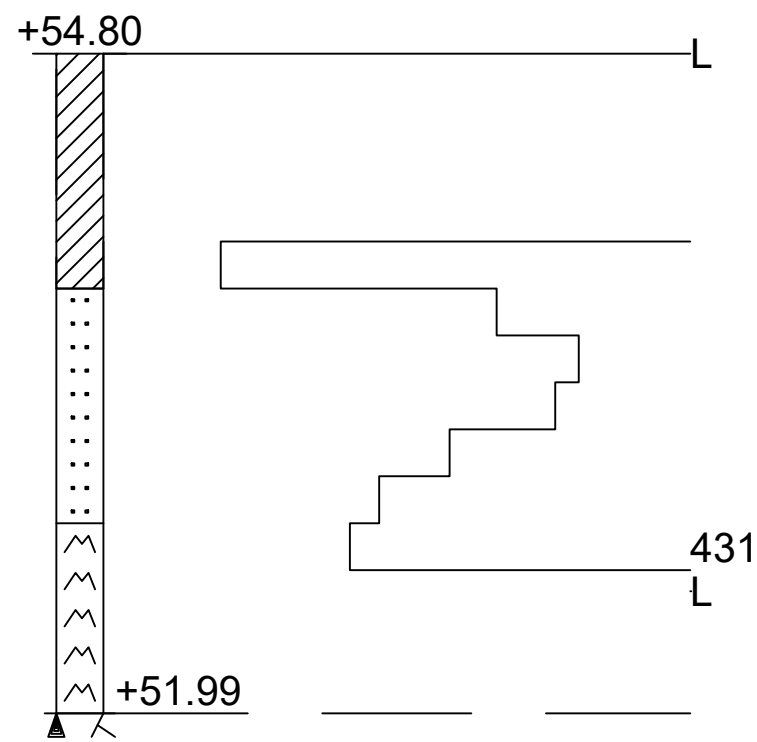
Työnumero	Työn nimi		Pisteen nro
2000			1
Koordinaatisto	X	Y	Z
ETRS-GK25	6695786.000	25500489.000	53.300
Korkeusjärjestelmä	Pohjaveden pinta	Kairauspvm.	Alkukairaus
N2000		22.8.2018	-
Kairaustapa	Päättymistapa		
PA - Painokairaus	Tanko juuttui kiviin		
Kairaaja	Kairauslaite		
KN			



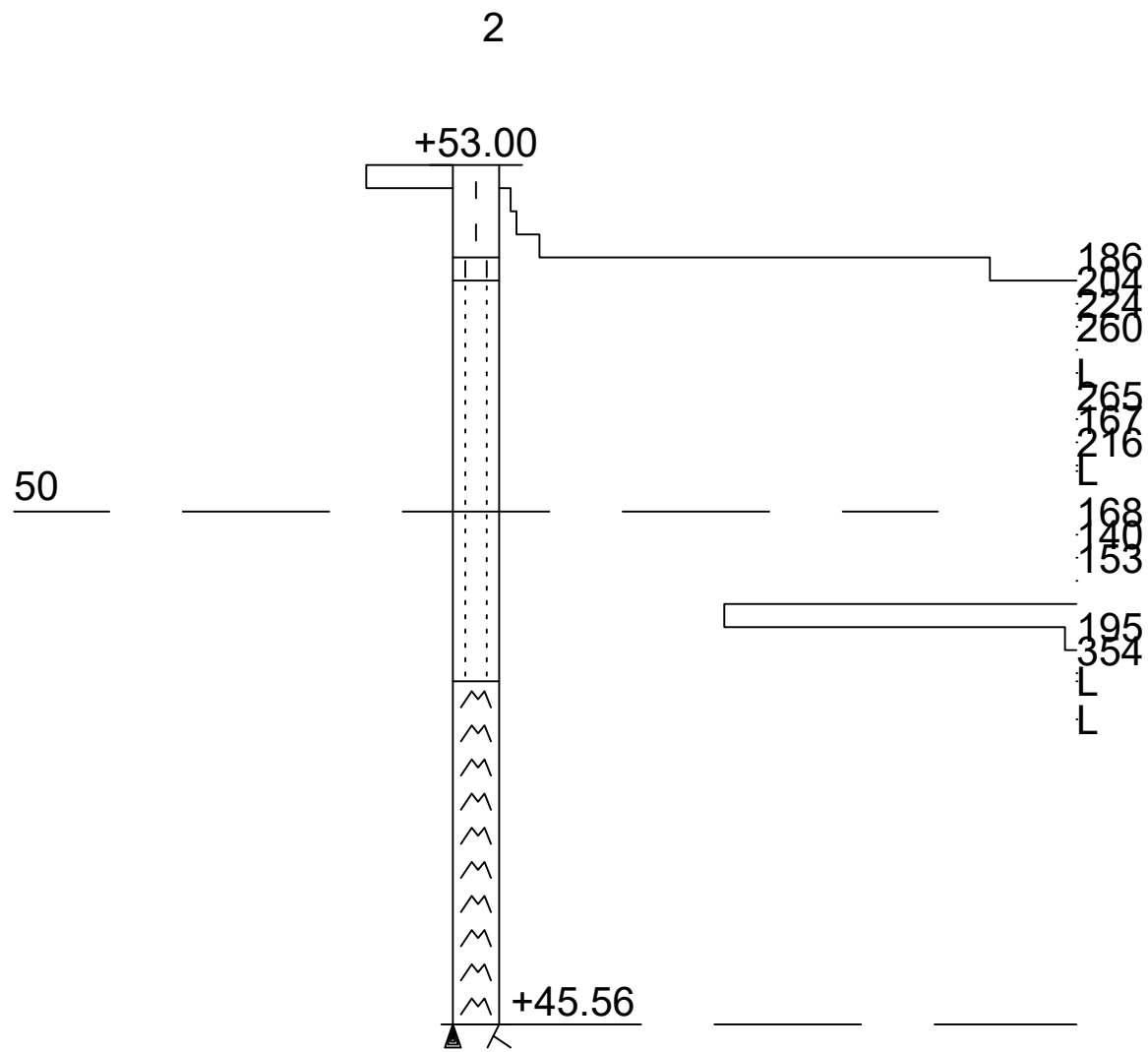
Mittakaava 1:50

Työnumero 6969	Työn nimi		Pisteen nro 1
Koordinaatisto ETRS-GK25	X 6695851.000	Y 25500543.000	Z 54.800
Korkeusjärjestelmä N2000	Pohjaveden pinta	Kairauspvm. 10.1.2018	Alkukairaus -
Kairaustapa PA - Painokairaus	Päättymistapa Kivi, lohkare tai kallio		
Kairaaja KN	Kairauslaite		

1

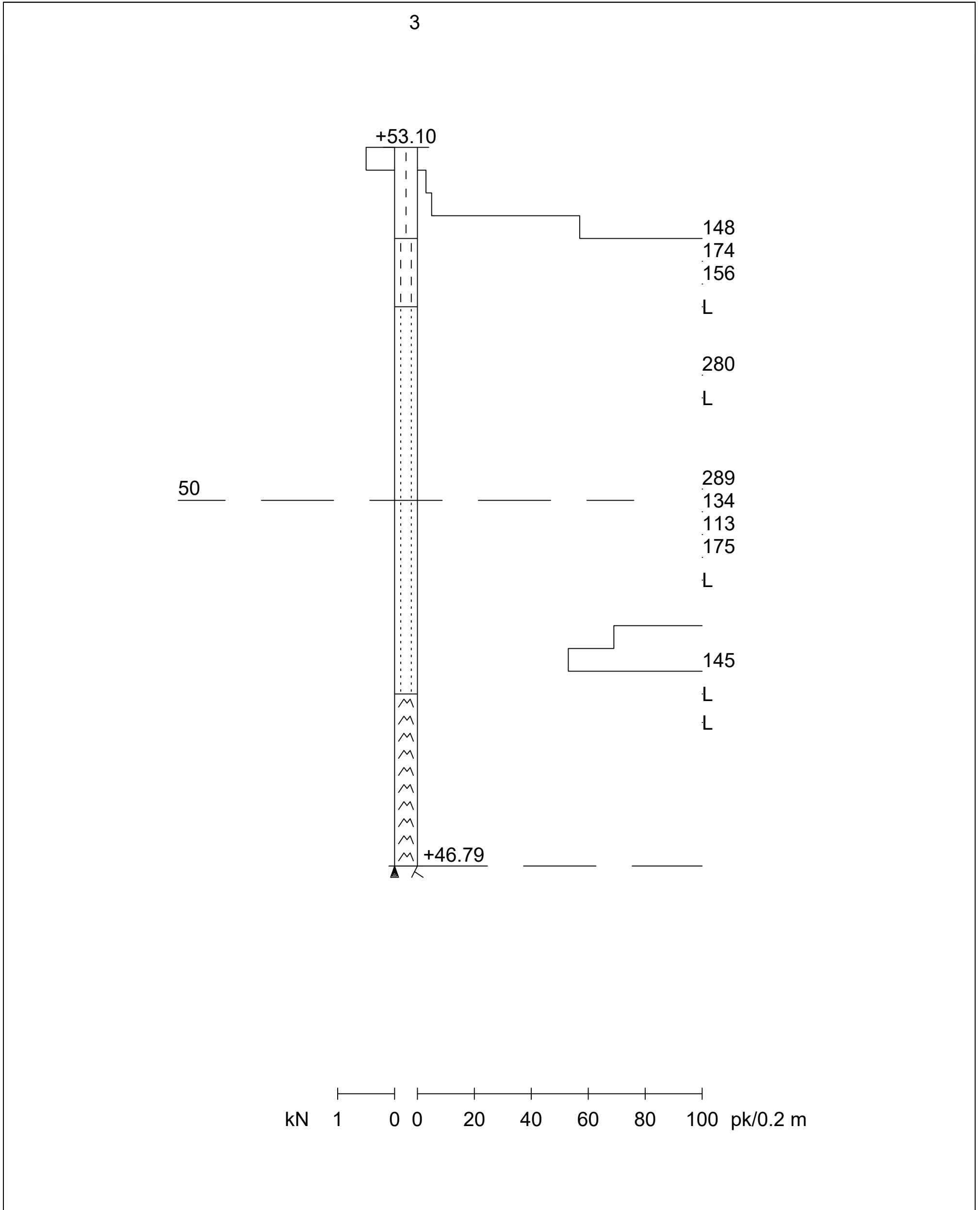


Työnumero	Työn nimi		Pisteen nro
2000			2
Koordinaatisto	X	Y	Z
ETRS-GK25	6695783.000	25500543.000	53.000
Korkeusjärjestelmä	Pohjaveden pinta	Kairauspvm.	Alkukairaus
N2000		22.8.2018	-
Kairaustapa	Päättymistapa		
PA - Painokairaus	Kivi, lohkare tai kallio		
Kairaaja	Kairauslaite		
KN			




kN 1 0 0 20 40 60 80 100 pk/0.2 m

Työnumero 2000	Työn nimi		Pisteen nro 3
Koordinaatisto ETRS-GK25	X 6695793.000	Y 25500584.000	Z 53.100
Korkeusjärjestelmä N2000	Pohjaveden pinta	Kairauspvm. 22.8.2018	Alkukairaus -
Kairaustapa PA - Painokairaus		Päättymistapa Kivi, lohkare tai kallio	
Kairaaja KN		Kairauslaite	

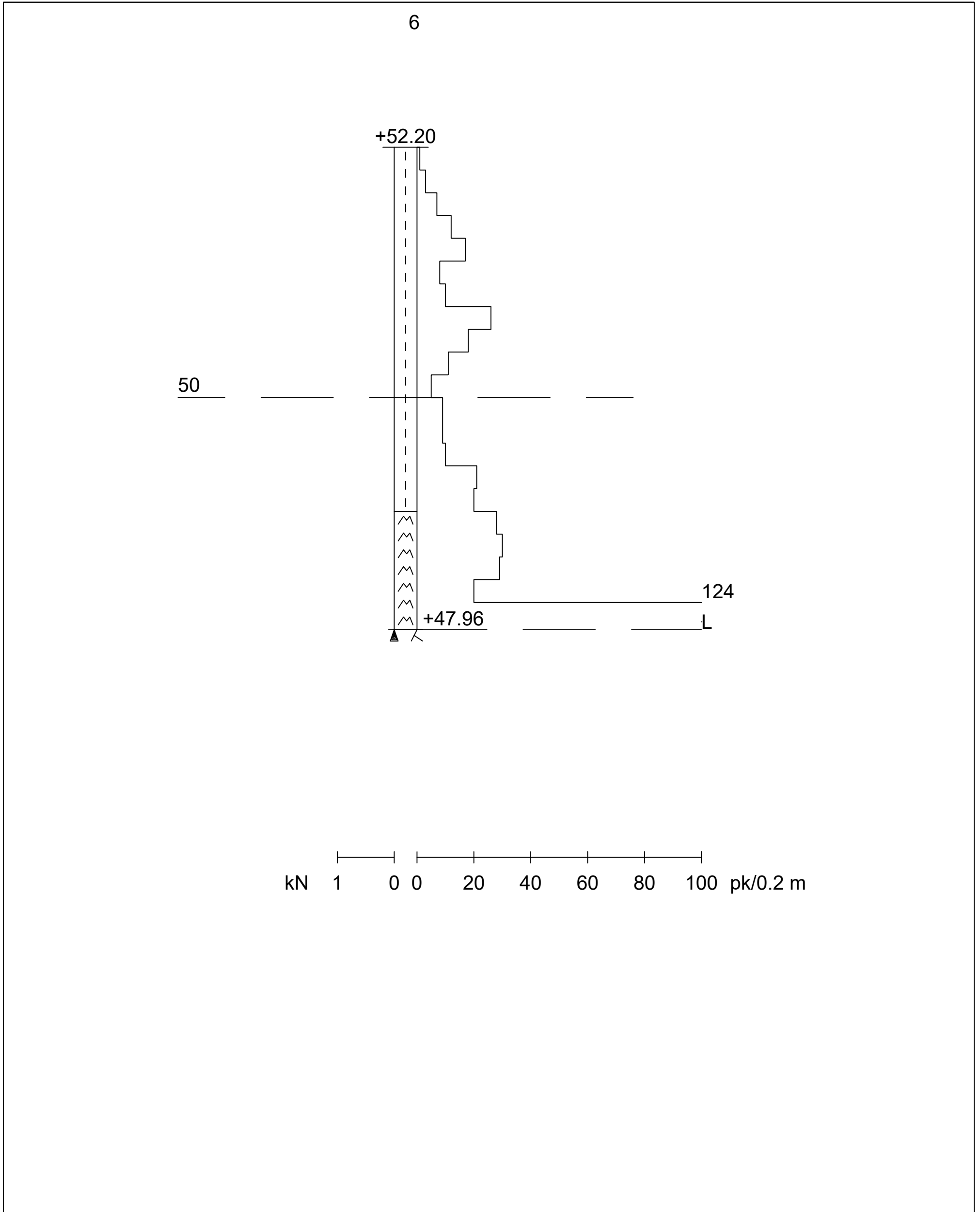


Työnumero	Työn nimi		Pisteen nro
2000			4
Koordinaatisto	X	Y	Z
ETRS-GK25	6695809.000	25500612.000	53.000
Korkeusjärjestelmä	Pohjaveden pinta	Kairauspvm.	Alkukairaus
N2000		22.8.2018	-
Kairaustapa	Päättymistapa		
PA - Painokairaus	Kivi, lohkare tai kallio		
Kairaaja	Kairauslaite		
KN			



Mittakaava 1:50

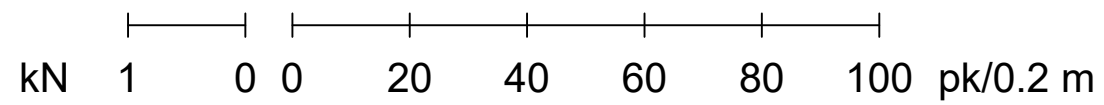
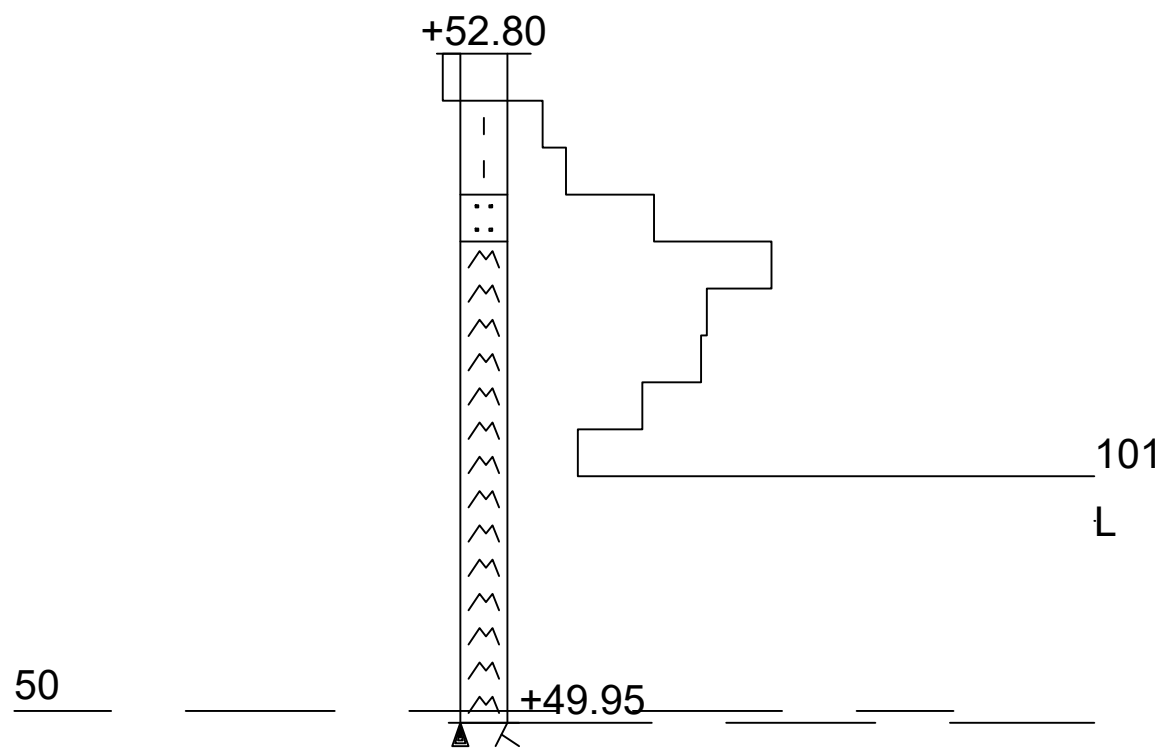
Työnumero 2000	Työn nimi		Pisteen nro 6
Koordinaatisto ETRS-GK25	X 6695740.000	Y 25500519.000	Z 52.200
Korkeusjärjestelmä N2000	Pohjaveden pinta	Kairauspvm. 23.8.2018	Alkukairaus -
Kairaustapa PA - Painokairaus	Päättymistapa Kivi, lohkare tai kallio		
Kairaaja KN	Kairauslaite		



Mittakaava 1:50

Työnumero	Työn nimi		Pisteen nro
2000			7
Koordinaatisto	X	Y	Z
ETRS-GK25	6695750.000	25500568.000	52.800
Korkeusjärjestelmä	Pohjaveden pinta	Kairauspvm.	Alkukairaus
N2000		23.8.2018	-
Kairaustapa	Päättymistapa		
PA - Painokairaus	Kivi, lohkare tai kallio		
Kairaaja	Kairauslaite		
KN			

7





Työnumero	Työn nimi		Pisteen nro
2000			8
Koordinaatisto	X	Y	Z
ETRS-GK25	6695745.000	25500603.000	54.000
Korkeusjärjestelmä	Pohjaveden pinta	Kairauspvm.	Alkukairaus
N2000		22.8.2018	-
Kairaustapa	Päättymistapa		
PA - Painokairaus	Kivi, lohkare tai kallio		
Kairaaja	Kairauslaite		
KN			

8

