

Tuusulan kunnanhallitus

ILMOITUS PURKAMISAIKOMUKSESTA**Kiinteistö:** 858-401-20-14**Purkamislupahakemus**

Tuusulan kunta / Tilakeskus on jättänyt 29.12.2016 purkamislupahakemuksen em. kiinteistöllä olevan päiväkotirakennuksen purkamiseksi. Päiväkotirakennus on aikanaan rankennettu omakotitaloksi.

Kaavallinen tilanne

Rakennus sijaitsee asemakaava-alueella. Rakennuspaikan kaavamääräys on Y-10 eli yleisten rakennusten korttelialue. Asemakaavassa rakennusta ei ole merkitty suojeltavaksi rakennukseksi. Rakennus on kuitenkin mainittu Mikko Härön laatimassa - Kulttuurimaisema ja rakennettu ympäristöselvityksessä arkkitehtonisesti korkeatasoisena kohteena, mikä liittyy vanhaan teollisuusalueeseen.

Purkamislupahakemuksen tiedoksi antaminen

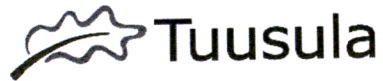
MRA 67 §:n mukaan: "Jos rakennus tai sen osan purkaminen voi merkitä historiallisesti tai rakennustaiteellisesti arvokkaan rakennuksen taikka kaupunkikuvan tai rakennetun ympäristön turmeltumista, kunnan rakennusvalvontaviranomaisen tulee 14 päivän kuluessa purkamisilmoituksen tai purkamiseen johtavan rakennuslupahakemuksen saatuaan tiedottaa siitä kunnanhallitukselle ja alueelliselle ympäristökeskukselle."

Ilmoitan MRA 67 §:n mukaisesti Tuusulan kunnan jättämän purkamisaikomuksen tiedoksenne. Purkamislupahakemus on jätetty 29.12.2016. Pyydän toimittamaan mahdollisen lausuntonne 31.1.2017 mennessä joko sähköisesti osoitteella rakennusvalvonta@tuusula.fi tai paperisena osoitteella:

Tuusulan rakennusvalvonta
PL 60
04301 Tuusula

Liitteet:

- purkamislupahakemus



ILMOITUS PURKAMISESTA
30.12.2016

- asemakaavaote + määräykset
- ote Mikko Härön laatimasta selvityksestä

Kaisa Nousiainen
johtava rakennustarkastaja
040-314 3591

Jakelu:
ELY-keskus
Tuusulan kunnanhallitus

Hakemus

Korkinporras 1, 04320 Tuusula

Asiointikunta Tuusula	Hakemuksen vaihe Hakemus jätetty
Kiinteistötunnus 858-401-20-14	Hakemus jätetty 29.12.2016
Asiointitunnus: LP-858-2016-01152	Käsittelijä Nousiainen Kaisa
Hankkeen osoite Korkinporras 1, 04320 Tuusula	Hakija Tuusulan kunta
Toimenpiteet Rakennuksen purkaminen	

Hakemuksen tiedot

Hankkeen kuvaus

Selostus rakennushankkeesta tai toimenpiteestä

Päiväkodiksi muutetun asunnon purkaminen (tunnetaan nimillä: Päiväkoti Aarteiden Talon, Amerin päiväkodin ja Korkin päiväkodin). Vapautuneelle alueelle rakennetaan uusi, nykyistä paremmin Amerin aluetta ja Etelä-Tuusulaa palveleva päiväkodin.

Tontti on kunnan omistama Y-tontti Etelä-Tuusulassa (Hyrylässä), jolle asemakaava sallii sijoitettavan kooltaan 3-4-osastoisen päiväkodin. Toista päiväkodille sopivaa tonttia ei ole osoittaa Etelä-Tuusulan alueelta (ei soveltuvaa tonttia, ei vahvaa asemakaavaa). Tontti on sijainniltaan erinomainen ja se tarvitaan Y-käyttöön.

Poikkeamiset säännöksistä perusteluineen

Rakennus on entinen Amer-yhtymän toimitusjohtajan omakotitalo, rakennusvuosi 1957 (56-0127-R), laajuus 350 kem2. Rakennuksen korjausluokka on 53% Trellum Oy:n 2014 päivityksen mukaan, ts. rakennuksen kunto edellyttää perusteellista peruskorjausta.

Rakennus on muutettu toimistorakennukseksi v. 1979 (79-0024-T) ja laajennettu autotallin osuudelta v. 1989 (26 kem2, 80-0102-R). Rakennus muutettiin päiväkodiksi v. 1996 (95-0456-T). Tällöin tehtiin vain välttämättömät, käyttötarkoituksen muutoksen edellyttämät muutos- ja korjaustyöt.

Omakotitalo ei huonejärjestyksensä puolesta, eikä liikuntarajoitteisille ja pienille lapsille soveltumattomana, sovellu päiväkodiksi. Rakennuksen kunto edellyttää peruskorjausta ja jatkuvia, yhä kalliimpia ylläpitokorjauksia. Rakennus sijaitsee Y-tontilla, joka sallii nykyistä tehokkaamman rakentamisen (rakennusoikeus 970 kem2). Tontin sijainti päiväkodiksi lähellä Tuusulaväylää, mutta rauhallisella alueella, on erinomainen päiväkodille.

Päiväkodille tarvitaan lisätilaa, jotta palvelutuotannon kapasiteetti saadaan tyydytettyä ja tarjottua päivähoitoon soveltuvat, asianmukaiset tilat. Nykyisen rakennuksen laajentamisella ja peruskorjauksella ei saada tilankäyttöään ja toimivuudeltaan asiallisia päivähoitotiloja.

Ote Kulttuuriympäristö ja rakennuskanta, Hyrylän taajama ympäristöineen. Osa 2/9. Inventointiluonnos 2014:sta, tekijät arkyo Panu Savolainen, ark. SAFA Anne Vähätalo: "Nykyisin päiväkotina toimiva, alueen pohjoisreunalla sijaitseva tehtaan johtajan asuinrakennus (29d; luokka 2) valmistui sek in vuonna 1955. Pulpettikattoinen, rapattu tiilitalo jatkaa ilmeeltään rivitalojen linjaa" > luokituksen 2 määrittelystä mm. : "Kohteita, jotka ovat vähintään kohtalaisen hyvin säilyneitä... Suojelusuositus: rakennuksia saa purkaa vain erityisen pakottavasta syystä, joka täytyy perustella alan asiantuntijoita apuna käyttäen....Kevyet ja pienehköt laajennukset ovat mahdollisia".

Tilakeskus toteaa asiantuntijankemeyksensä, että rakennus on teknisesti elinkaarensa päässä sekä toiminnallisesti edellyttäisi laajennusta ja radikaaleja tilamuutoksia sekä perusparannuskorjauksia. Rakennuksen peruskorjaus ei ole taloudellisesti, teknisesti eikä toiminnallisesti perusteltavissa. Päiväkotitoiminta tontilla on tarpeen alueen palvelujen takaamiseksi. Uudisrakennuksen sijoittelu tontille, piha-alueiden, pysäköinnin ja huoltoajon suunnittelu sekä tiloiltaan korkeatasoinen ratkaisu edellyttävät tontilla olevan rakennuksen poistamista, jotta suunnitteluratkaisusta saadaan tehokas, turvallinen ja toimiva.

Rakennuspaikka

Kiinteistö

Tilan nimi PÄIVÖLÄ	Rekisteröintipäivä 08.05.1992
Maapinta-ala 0.3881	Vesipinta-ala (Tyhjä)

Hankkeesta ilmoitettu rakennuspaikalla

Päivämäärä (Tyhjä)

Hallintaperuste Oma	Kaavatilanne Asemakaava
------------------------	----------------------------

Hakija (hankkeeseen ryhtyvä)

Yritys/yhteisö

Nimi Tuusulan kunta	Y-tunnus 0131661-3
------------------------	-----------------------

Yhteysosoite

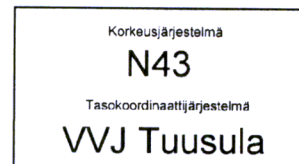
Katuosoite Tilakeskus, PL 60	Postinumero 04301
Postitoimipaikka TUUSULA	Maa Suomi

TUUSULAN KUNTA
HYRYLÄN KYLÄ

KORKINTIEN ALUE

RAKENNUSKAAVAN MUUTOS JA LAAJENNUS

1:1000



RAKENNUSKAAVAN MUUTOS KOSKEE KORTTELEITA 33111
JA 33112 SEKÄ NIIHIN LIITTYVIÄ TIE-, LIIKENNE-
JA ERITYISALUEITA.

RAKENNUSKAAVAN MUUTOKSELLA MUODOSTUVAT KORTTELIT
33111-33118 SEKÄ NIIHIN LIITTYVÄT TIE-, LIIKENNE-
JA ERITYISALUEET.

RAKENNUSKAAVAN LAAJENNUS KOSKEE TIEALUETTA.

ESPOOSSA, 12.PÄIVÄNÄ LOKAKUUTA 1989
ARKKITEHTITOIMISTO RUOKOSUO OY ARKS

Alpo Ikonen

ALPO IKONEN, ARKKITEHTI SAFA

Vuokko Laine von Konow

VUOKKO LAINE-V.KONOW, KAAVA-ARKKITEHTI

POHJAKARTTA ON HYVÄKSYTTY 9.10.1983 JA SE TÄYTTÄÄ
KAAVOITUSMITTAUSASETUKSEN (24.6.1982/493) VAATIMUKSET

Jyrki Mattila

JYRKI MATTILA, KIINTEISTÖINSINÖÖRI

TÄMÄ KARTTA ON OLLUT RAKENNUSASETUKSEN 116§:N MUKAISESTI
YLEISESTI NÄHTÄVÄNÄ KAAVOITUSTOIMISTOSSA 19.1.-19.2.1990

RAKENNUSKAAVAKARTAN YHTÄPITÄVÄKSI KUNNANVALTUUSTON 18.6.1990 § 125
TEKEMÄN PÄÄTÖKSEN KANSSA TODISTAA

TUUSULASSA 2.7.1990

Mirja Skogster

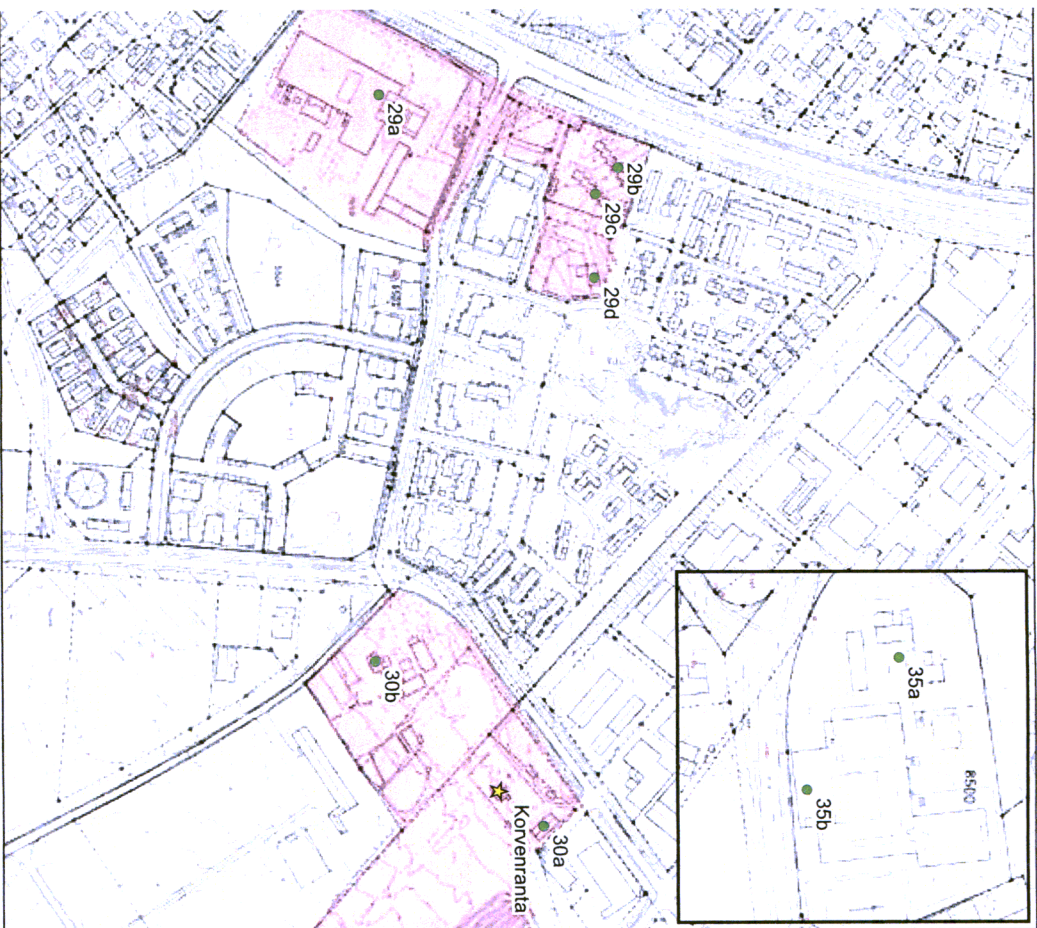
MIRJA SKOGSTER, HALLINTOSIHTTEERI
KUNNANVALTUUSTON PÖYTÄKIRJANPITÄJÄ

LÄÄNINHALLITUKSEN VAHVISTUSPÄÄTÖS 18.12.1990 KAT2996

KH 4.12.1989 § 856	
KH 18.12.1989 § 880, MUUT.	
26.3.1990 MUUT.	
KL 11.4.1990 § 132, MUUT.	
KH 7.5.1990 § 338	
KV 18.6.1990 § 125	


29. Amer-yhtymä

Amer-yhtymän Hyrylän tehtaat (29a: luokka I) sijaitsevat Heisingistä tulevan maantien varrella, Hyrylän eteläosassa. Ne ovat Jokelan tulitikkutehtaan ohella esimerkki sodien jälkeisestä korkeatasoisesta teollisuusrakentamisesta ja siihen liittyvästä asuinrakentamisesta. Alueen rakennukset on suunnitellut arkkitehti Esko K. Mäkelä. Tehdasrakennus on asemakaavassa varustettu sr-16 merkinnällä.



© Tussulan pohjakaarta 2016

- ★ Rakennuskulttuurikohte
- Rakennettua kulttuurialuetta täydentävä rakennus tai rakennelma
- Muinaisjäännökset 2012 (Museovirasto)
- Muinaisjäännösalueet 2012 (Museovirasto)
- Valtakunnallisesti merkittävä RKY-kohte 2009 (Museovirasto)
- Rakennettu kulttuurialue



N

Vuonna 1954 valmistuivat tehtaan polttoainepuolella olevat kaksiserkkosiset, pulpettikatoiset rivitalot (29 b ja c; luokka 1), jotka sijoitettiin muodostavan asemakaavallisesti sahalaikuvion. Asemakaavassa talot pihloineen on rajattu ja varustettu sr-6 mekkinällä. Sahantörmäkatonien tupakkakehdas valmistui seuraavana vuonna ja polttoispäässä oleva konttoriosasto vuonna 1965. Rakennus koostuu kahdesta pääosasta, joista toinen on konttori-, toinen varsinainen tuotanto-osasto. Korkeamman konttoriosaston julkisivua on jäsennelly valokulhilla, maamittu sahantörmäkatto on tehdasosan tunnusmerkki. Nykyisin päiväkotina toimiva, alueen polttoisrunalla sijaitseva tehtaan johtajan asunnrakennus (29d; luokka 2) valmistui sekkin vuonna 1955. Pulpettikatoninen, rapattu tiilitalo jatkaa ilmeittään rivitalojen linjaa. Tehtaan lisäksi kokonaisuus käsitti lämpökeskuksen ja vedentehdistanom. Asunnrakennukset ovat säilyttäneet alkuperäisen ilmeensä. Tehdasta laajennettiin 1957, jolloin rakennettiin voimalatios, kirjapaino, metalli- ja puutyöpaja sekä lisää ulkoverastoja. Tehdasalue säilyi yhtenäisenä aina 2010-luvulle asti, jolloin ulkoverastot, lämpökeskus ja vedentehdistanom purettiin uuden asunalueen tieltä. Uudempi rivi- ja kerrostalosuunnus on 2000-luvun alussa korvannut tehtaan taustalla näkyneen metsän tiivillä asunnrakennus-siltuilla.

Tehdasalue on myöhemmin laajentunut itään, mutta nämä 1950-luvun rakennukset muodostavat yhä yrityksen julkisivun tielle päin. Hyvin säilynyt tehdasalue on merkittävä osa Tuusulan 1950-luvun teollisuusmaastoa. Konserniin kuului myös Kukkameri Oy kasvihuoneineen Itäisen kehätien varrella ja nykyisin nämä tunnetaan Pirtin kukkatalona.²³

Ameri-yhtymän rakennukset ovat arkkitehtonisesti korkeatasoisia. Ne edustavat Tuusulan myöhempiä teollisuuden rakennusmaastoa, ja maisemallisesti ne ovat oleellinen osa Hyrylän taajamaympäristöä. I LUOKAN KOHDE.



29_A_amerin_tupakkakehdas_IMG_4541_1.jpg



29_A_amerin_tupakkakehdas_IMG_4543_1.jpg



29_A_amerin_tupakkakehdas_IMG_4545_1.jpg



29_B_amerin_lantinen_rivitalo_IMG_4531_1.jpg



29_C_amerin_lantinen_rivitalo_IMG_4536_1.jpg



29_C_amerin_lantinen_rivitalo_IMG_4537_1.jpg

²³ Majra-Leena Simola, Tuusulan aikakirjat XVI, s. 53-63.



29_B_amerin_lantinen_rivitalo_IMG_4529_1.jpg



29_D_amerin_tehaanjohtajan_huvi_IMG_4535_1.jpg



29_D_amerin_tehaanjohtajan_huvi_IMG_4539_1.jpg

SISÄLLYSLUETTELO**TEKN, 24.1.2017 17:00, Pöytäkirja**

§ 5 TALONRAKENNUKSEN TYÖOHJELMA VUODELLE 2017	1
Pykälän liite: Talonrakennuksen työohjelma 2017	3

TALONRAKENNUKSEN TYÖOHJELMA VUODELLE 2017**TL § 5/24.1.2017**

Talousarvion täytäntöönpanosäännön 12. kohdan mukaan teknisen lautakunnan tulee yhteistyössä toimialojen kanssa tehdä seurantakauden työohjelmat tammikuussa alkuvuonna ja syyskuussa loppuvuonna suoritettavista kunnan talonrakennustöistä ja toimittaa ne kunnanhallitukselle tiedoksi. Samassa yhteydessä tulee tehdä selvitys edellisen kauden toteutumisesta.

Talonrakennushankkeisiin ja piharakenteiden kunnostuksiin on varattu vuoden 2017 talousarviossa määrärahoja yhteensä 13 725 000 euroa.

Euromääräisesti merkittävimpiä työkohteita vuoden 2017 kuluessa tulevat olemaan mm. Sosiaali- ja terveystoimelle toteutettavat Etelä-Tuusulan sote-aseman muutokset ja korjaukset (850 000 euroa) sekä Jokelan terveysaseman IV-korjaus (250 000 euroa), kasvatus- ja sivistystoimelle toteutettavat Hyökälän koulun peruskorjaus (1 600 000 euroa), Kellokosken koulun laajennus (6 000 000 euroa), Riihikallion koulun liikuntasalirakennuksen perusparannus (450 000 euroa), uimahallin pukukaappien uusiminen (350 000 euroa) sekä Pertun päiväkodin perusparannus (500 000 euroa).

Monio-lukio- ja kulttuurihankkeen hankesuunnitelma valmistui tammikuussa 2017, minkä jälkeen se lähtee päätöskierrokselle. Investointipäätöksen jälkeen käynnistetään arkkitehtuurikilpailun valmistelut. Arkkitehtikilpailu pyritään julkaisemaan ennen kesää ja kilpailun tulokset voitaneen julistaa syksyn kuluessa osana Tuusulan Suomi 100-vuotta ohjelmaa.

Teknisen toimen talonrakennuksen peruskorjaus- ja perusparannusinvestointeihin on talousarviossa varattu 3 295 000 euroa. Rakennusten pihoja on varauduttu korjaamaan ja uusimaan yhteensä 400 000 euron verran.

Hankkeet on esitetty tarkemmin määrärahavaroituksineen sekä ajoituksineen talonrakennuksen työohjelmassa 2017, joka on liitteenä.

Hankkeiden suunnittelu, ajoituksen tarkentuminen ja määrärahojen käytön tarkentuminen voivat aiheuttaa muutoksia vuoden 2017 kuluessa työohjelmaan ja siinä esitettyihin kohteisiin. Muutostarpeet arvioidaan ja käsitellään osavuositarkastusten yhteydessä sekä pääpiirteissään esitellään tekniselle lautakunnalle.

Palveluverkon suunnittelua jatketaan kasvatus- ja sivistystoimen kanssa yhteistyössä. Tilakeskus muodostaa kunnan kiinteistöstrategian laadintaa varten Tuike-projektinmallin mukaisen ohjausryhmän. Kiinteistöstrategian laadintaa varten päivitetään kunnan koko kiinteistökantaan korjausvelka ja kunto- luokitus kevään 2017 kuluessa sekä tehdään esitys kiinteistöomaisuuden teknisestä salkutuksesta. Varsinaisessa kiinteistöstrategisessa salkutuksessa yhdistetään ko.tekninen salkutus ja kunnan toimintoja kuvaavat palveluverkkoselvitykset.

Lisätiedot: tilakeskuksen päällikkö Ritva Lappalainen, p.040 314 3350

Liitteenä talonrakennuksen työohjelma v. 2017

Liite 5

Ehdotus

Tp

Tekninen lautakunta päättää

- hyväksyä tilakeskuksen suunnitelman työohjelmaksi vuodelle 2017 ja todeta, että esitetyt työvaiheajoitukset ovat ohjeellisia, joita voidaan tarkistaa tilakeskuksen päällikön päätöksellä
- lähettää vuoden 2017 työohjelman tiedoksi kunnanhallitukselle.

Päätös

Ehdotus hyväksyttiin.

tiedoksi
kunnanhallitus

	Kohde	Vastuu	Hankkeen nimi	TA varaus	määräraha muutos	MTA	Tot. kustannus	2017Q1					2017Q2					2017Q3					2017Q4								
								Tammikuu		Helmikuu		Maaliskuu		Huhtikuu		Toukokuu		Kesäkuu		Heinäkuu		Elokuu		Syyskuu		Lokakuu		Marraskuu		Joulukuu	
								1	3	5	7	9	11	13	15	17	19	21	23	25	27	29	31	33	35	37	39	41	43	45	47
1			RAKENNUKSET, PIHAT JA AIDAT YHTEENSÄ	13 725 000																											
2			RAKENNUKSET	13 325 000																											
4			KUNNANHALLITUS	60 000																											
5	18310064	Ritva	Kunnantalon toimitilan kehittäminen	60 000																											
7			SOSIAALI- JA TERVEYSTOIMI	1 200 000																											
8	18310003	Perti	Etelä-Tuusulan sosiaali- ja terveysasema, muutos- ja peruseräparannustöitä	850 000																											
9	18310028	Riitta	Tilojen toiminnallisuuden parantaminen ja tilankäytön tehostaminen muutosinvestoinnit	100 000																											
10	18310031	Perti	Jokelan sosiaali- ja terveysasema, muutos- ja peruseräparannustöitä (korjauksia)	250 000																											
13			KASVATUS- JA SIVISTYSTOIMI	8 360 000																											
14	18310005	Maini	Etelä-Tuusulan lukio/monitoimirakennus	300 000																											
15	18310006	Perti	Hyökkälän koulu, peruskorjaus	1 600 000																											
16	18310009	Esa	Kellokosken koulu, laajennus	6 000 000																											
17	18310010	Riitta, Esa	Toiminnan tehostamisen edellyttämät muutosinvestoinnit	250 000																											
18	18310065	Raimo	Mikkolan koulu, purunpoistojärjestelmä	90 000																											
19	18310070	Maini	Hyökkälän koulukeskuksen ja päiväkotikiinteistön hankesuunnitelma	50 000																											
20	18310071	Maini, Riitta	Mikkolan alueen päivähoitopalvelut lisärakennus, hankesuunnittelu	40 000																											
21	18310072	Maini	Kirkonkylän koulun yhteyteen rakennettava päiväkodin hankesuunnitelma	30 000																											

SISÄLLYSLUETTELO**TEKN, 24.1.2017 17:00, Pöytäkirja**

§ 4 TALONRAKENNUKSEN TYÖOHJELMAN SEURANTA 1.1. - 31.12.2016	1
Pykälän liite: Talonrakennuksen seuranta 2016	3

TALONRAKENNUKSEN TYÖOHJELMAN SEURANTA 1.1. - 31.12.2016**TL § 4/24.1.2017**

Tekninen lautakunta on hyväksynyt (TL § 5/26.1.2016) talonrakentamisen työohjelman ajalle 1.1.–31.12.2016.

Talousarvion täytäntöönpanosäännön 12. kohdan mukaan teknisen lautakunnan tulee yhteistyössä toimialojen kanssa tehdä seurantakauden työohjelmat tammikuussa alkuvuonna ja syyskuussa loppuvuonna suoritettavista kunnan talonrakennustöistä ja toimittaa ne kunnanhallitukselle tiedoksi. Samassa yhteydessä tulee tehdä selvitys edellisen kauden toteutumisesta.

Talonrakennuksen seuranta ajalle 1.1.–31.12.2016 ja määrärahojen käyttö tilanteessa 31.12.2016 on esitetty liitteessä Talonrakennuksen työohjelma 2016.

Talonrakennuksen rakentamishjelmaan on vuodelle 2016 varattu valtuuston tekemän päätöksen (OVK2) mukaan yhteensä 17 485 000 euroa, josta pihat ovat yhteensä 600 000,00 euroa ja talonrakennus yhteensä 16 885 000,00 euroa.. Summassa on rakennuksiin ja piharakenteisiin liittyvät investoinnit.

Tilanteessa 31.12.2016 (päivitetty 15.1.2017) on varoja käytetty ja kirjautunut yhteensä 15 901 590 euroa eli 90,9 % määrärahasta. Määrärahan käyttöaste toteutui hyvin suhteessa talousarvioon.

Hankkeista:

- Roinilan ja Notkokuiston päiväkodit sekä Pajjalan koulun laajennus valmistuivat aikataulussa sekä myönnettyjen määrärahojen puitteissa.
- Hyökkälän alakoulun perusparannus käynnistyi alkuvuodesta 2016.
- Kellokosken kouluhanke käynnistyi loppuvuodesta 2016.
- Pertun koulun lähiliikuntapaikka ja Nummenharjunpuiston kenttä valmistuivat.
- Etelä-Tuusulan sote-aseman muutostyöhankkeessa toteutettiin hammashuollon tiloissa perusparannusta ja tilojen toiminnallisia muutostöitä.
- Sivistystoimen toiminnan tehostamiseen varatuilla määrärahoilla toteutettiin Kolsan koulun ja päiväkodin muutostöitä.
- LVIS-parannustyöt, PTS-peruskorjausinvestoinnit sekä piharakenteiden korjaus- ja uudisinvestoinnit toteutuivat kokonaisuutena suunnitellulla tavalla.
- Energiatehokkuuden parantamiseen tähtäävät toimenpiteet kiinteistöissä etenivät myös määrärahojen puitteissa (KETS).

- Määrärahojen käyttö ja hankkeiden aikataulu on esitetty yksityiskohtaisemmin liitteessä talonrakennuksen työohjelma 2016 (päivitetty 15.1.2017).

Lisätiedot: tilakeskuksen päällikkö Ritva Lappalainen, p. 040 314 3550

Liitteenä talonrakennuksen työohjelma 2016 seuranta (päivitetty 15.1.2017).

Liite 4

Ehdotus

Tp

Tekninen lautakunta päättää

- hyväksyä talonrakennuksen työohjelman seurannan ajalta 1.1.–31.12.2016
- lähettää talonrakennuksen työohjelman seurannan ajalta 1.1.–31.12.2016 kunnanhallitukselle tiedoksi.

Päätös

Ehdotus hyväksyttiin.

tiedoksi
kunnanhallitus

Talonrakennuksen työohjelma 2016

Kohde	Hankkeen nimi	Vastuu	TA varaus	määräraha muutos	MTA	Tot. kustannus	Jäljellä	Tot. kustannus-%	Muut huomio	2016														
										Q1			Q2			Q3			Q4					
										1	2	3	4	5	6	7	8	9	1	1	1			
	- Klaavola 18373081					13 907																		
	- Jokelan urheilukenttä 18373091					48 271																		
	- Uimahalli 18373096					157 206																		
	- Länsirinne 18374051					37 727																		
	- Amerin päiväkotiki 18374015					29 854																		
18310008	Anttilan alueen rakennukset		150 000		150 000	35 542	114 458	23,7																
18310023	Viranomaismääräysten aiheuttamat muutosinvestoinnit		50 000		50 000		50 000																	
18310021	Sisäilmatutkimukset ja sisäilman parantamiseen liittyvät investoinnit		70 000		70 000	147 455	-77 455	210,7																
	- Kunnantalo 18373005					110 953																		
	- Jokelan päiväkotiki 18373014					17 008																		
	- Vaunukankaan päiväkotiki 18373019					19 494																		
18310051	Energiatohokkuden parantamiseen tähtäävät toimenpiteet kiinteistöissä (KETS)		100 000		100 000	67 784	32 216	67,8																
	- Jokelan koulukeskus 18373062					24 968																		
	- Ilman seuranta 1					42 816																		
	RAKENNUSTEN PIHAINVESTOINNIT		600 000		600 000	295 801	304 199	49,3																
18310060	Rakennusten pihainvestoinnit		100 000		100 000		100 000																	
18310063	Hyrlyn urheilukeskuksen aluetöiden suunnittelu ja toteutus		300 000		300 000	17 083	282 917	5,7																
18310055	Koulujen ja päiväkotien pihat lähiliikunta-alueiksi.	RLa	150 000		150 000	245 228	-95 228	163,5																
	- Pertun koulu 18373053					245 228																		
18310058	Päiväkotien ja koulujen pihaleikkivälit ja aidat säännösten mukaisiksi		50 000		50 000	33 490	16 510	67,0																

SISÄLLYSLUETTELO**TEKN, 24.1.2017 17:00, Pöytäkirja**

§ 3 KUNNALLISTEKNIIKAN RAKENTAMISOHJELMA AJALLE 1.1. - 31.8.2017	1
Pykälän liite: Kunnallistekniikan rakentamisohjelma 2017	3

KUNNALLISTEKNIIKAN RAKENTAMISOHJELMA AJALLE 1.1. - 31.8.2017**TL § 3/24.1.2017**

Tuusulan valtuusto hyväksyi 7.12.2016 § 123 talousarvion 2017 ja taloussuunnitelman vuosille 2017–2021, johon sisältyy myös kunnan investiointiohjelma.

Maarakenteisiin ja johtoverkostoihin varattiin kuluvalle vuodelle 14 700 000 €, josta teihin, liikenneväyliin ja vesihuoltoon yhteensä 13 140 000 €. Puistoihin varattiin 1 260 000 €, vesistöihin 250 000 € ja jätehuoltoon 50 000 €.

Kunnallistekniikan rakentamishjelmassa vuodelle 2017 on arvioitu vuoden vaihteen tilanteen perusteella ohjelmaan otettavat merkittävimmät kohteet, joita ovat:

- Anttilanranta I kaava-alue
- Aropellon kaava-alue
- Puustellinmetsän kaava-alue
- Lahelanpelto II kaava-alue
- Peltokaaren kaava-alue
- Kartano I kaava-alue
- Topiaksentien ja Mikontien saneeraukset
- Rajalinnan työpaikka-alue II
- Linjapuisto II kaava-alue
- Keravanjoen ruoppaus
- Tikuntekijäntien silta
- Koskemäentien jkpp-silta.

Kunnan kustannusosuuksiin on valtuuston päätöksellä kuluvana vuonna varattu määrärahaa seuraavasti:

- | | | |
|---|------------------------------------|---------|
| – | Koskenmäen liittymään | 0,8 M€ |
| – | Puustellinmetsä Kulloontielle | 0,3 M€ |
| – | Saviontien liittymä Kulomäentiehen | 0,03 M€ |

Lisätiedot: työpäällikkö Jyrki Sjöblom p. 040-314 3134 ja yhdyskuntatekniikan päällikkö Petri Juhola p. 040-314 3566.

Liitteenä kunnallistekniikan rakentamishjelma ajalle 1.1.–31.8.2017.

Liite nro 3

Ehdotus

Ytp

Tekninen lautakunta päättää

- hyväksyä kunnallistekniikan rakentamishjelman määräraha-vaarauksineen ajalle 1.1.–31.8.2017 ja toteaa, että siinä esitetyt työvaiheajotukset ovat ohjeellisia ja niitä voidaan tarkistaa yhdyskuntatekniikan päällikön päätöksellä
- lähettää kunnanhallitukselle tiedoksi kunnallistekniikan rakentamishjelman ajalle 1.1.–31.8.2017

Päätös

Ehdotus hyväksyttiin.

ote
kunnanhallitus

Kohde 183-alk.	Nimi	Vastuu	Ka €	TAE 2017 €	MTA 2017 €	Työohj. 1.1. €	Tot. 31.12. €	Tot %	Ajoina m2	Jk + pp m2	Päällystys m2	R-kivi m	Huom	2016		2017		2018		2019		
														Q	Q	Q	Q	Q	Q	Q	Q	Q
	PUUSTELLINMETSÄ																					
30172	Kaava-alueen kadut ARA	Kons/JSj/U		1 500 000		1 624 000								ARA rahoitus								
30253	Ahomansikanpolku	Kons/JSj/U				20 000								Esirak. ARA								
30254	Marjamatkankaari	Kons/JSj/U				20 000								Esirak. ARA								
30255	Metsävadelmantie	Kons/JSj/U				20 000								Esirak. ARA								
30256	Puistometsäntie	Kons/JSj/U				280 000								Esirak. ARA								
30257	Puustellinniitynkaari plv 0-200	Kons/JSj/U				130 000								Esirak. ARA								
30258	Puustellinraitti plv 0-150	Kons/JSj/U				80 000								Esirak. ARA								
30259	Puustellinrinteenkaari	Kons/JSj/U				30 000								Esirak. ARA								
30260	Rykmentin puistotie plv 0-440	Kons/JSj/U				225 000								Esirak. ARA								
30261	Vadelmaviidanpolku	Kons/JSj/U				20 000								Esirak. ARA								
30262	Puustellinpolku	Kons/JSj/U				30 000								Esirak. ARA								
30263	Puustellinniitynpolku	Kons/JSj/U				75 000								Esirak. ARA								
30264	VH-raitti välillä Puistometsäntie - Puustellinpolku	Kons/JSj/U				55 000								Esirak. ARA								
30235	Esirakentaminen asuatomessualue	Kons/JSj/U		3 000 000		1 891 000																
30265	Puustellinmetsä asuatomessualue	Kons/JSj/U																				
	RYKMENTINPUISTO LIIKEKESKUSTA																					
30266	Kaava-alueen katu Järvenpääntielle	Kons/JSj/U		100 000		100 000																

Kohde 183-alk.	Nimi	Vastuu	Ka €	TAE 2017 €	MTA 2017 €	Työohj. 1.1. €	Tot. 31.12. €	Tot %	Ajoina m ²	Jk + pp m ²	Päällystys m ²	R-kivi m	Huom	2016		2017		2018		2019				
														Q	Q	Q	Q	Q	Q	Q	Q	Q	Q	Q
	Kellokoski		2 972 750	470 000		1 155 000			18 094	8 831	24 693	2 599												
	Tiet ja liikenneväylät		2 432 000	470 000		840 000			18 094	8 831	24 693	2 599												
	KELLOKOSKI, kaava-alueet																							
	LINJAPUISTO I																							
31201	Mäntyrinteentie			10 000																				
31214	Alarinteentie	SNi/MJo/U							1 358	156	1 279	182												
31215	Alarinteenkuja	SNi/MJo/U																						
31216	Alarinteenpolku	SNi/MJo/U								339	291													
	LINJAPUISTO II																							
	Kaava kesken																							
31217	Reseptitie	SNi		250 000		180 000			2 300	1 225	2 111	377												
31218	Ohjekuja	SNi		30 000		20 000			426		391													
31219	Neuvokuja	SNi		30 000		20 000			426		391													
	KELLOKOSKEN KESKUSTA																							
31220	Koulutie	ATo/MJo							4 192	3 100	7 297	1 140												
31230	Omenalahdentie	SNi	1 340 000						3 880	2 460	6 340	820	Kaavan yleissuunnitelma											
31233	Kuntotaival		105 000						836	456	1 292	80												

SISÄLLYSLUETTELO**TEKN, 24.1.2017 17:00, Pöytäkirja**

§ 2 KUNNALLISTEKNIIKAN RAKENTAMISOHJELMAN SEURANTA AJALTA 1.1. - 31.12.2016	1
Pykälän liite: Tarkistettu Rakentamishjelma 2016	3

KUNNALLISTEKNIIKAN RAKENTAMISOHJELMAN SEURANTA AJALTA 1.1. - 31.12.2016**TL § 2/24.1.2017**

Tuusulan valtuusto hyväksyi 7.12.2015 § 167 talousarvion 2016 ja taloussuunnitelman vuosille 2016–2020, johon sisältyy myös kunnan investointiohjelma.

Maarakenteisiin ja johtoverkostoihin varattiin kuluvalle vuodelle 9 158 000 €, josta teihin, liikenneväyliin ja vesihuoltoon yhteensä 7 918 000 €. Puistoihin varattiin 650 000 €, vesistöihin 520 000 € ja jätehuoltoon 70 000 €.

Kunnan kustannusosuuksiin varattiin 830 000 €.

Vuoden 2016 talousarvion täytäntöönpanosäännön kohdan "13. Kunnallistekniikan rakentaminen" mukaan tekninen lautakunta hyväksyy alkuvuoden rakentamishjelman tammikuussa ja loppuvuoden syyskuussa sekä saattaa päätöksensä kunnanhallitukselle tiedoksi. Samassa yhteydessä tulee kunnanhallitukselle antaa selvitys edellisen kauden toteutumisesta.

Tekninen lautakunta hyväksyi 26.1.2016 § 3 kunnallistekniikan rakentamishjelman ajalle 1.1.–31.8.2016 ja 27.9.2016 § 97 tarkistetun rakentamishjelman ajalle 1.9.–31.12.2016.

Rakennusohjelman tarkistuksen yhteydessä arvioitiin, että investoinnit saattavat ylittyä 374 000 eurolla ja kunnan kustannusosuuksiin varatuista rahoista jää käyttämättä 550 000 euroa.

31.12.2016 kunnallistekniikan rakentamiseen on käytetty yhteensä 8,391 M€ eli 91,63 % ko. investointeihin varatusta talousarviosta.

Merkittävimpiä vuoden 2016 rakentamiskohteita ovat olleet:

Etelä-Tuusulassa

- Paloaseman kaava-alueen rakentaminen
- Kulomäen työpaikka-alue II vesihuolto
- Lahelantien kv-väylä ja vh välillä Tienristinkuja-Lähteentie
- Tuusulanjoentie ja silta
- Puustellimetsän esirakentamisurakan aloitus
- Kaarnatien saneerauksen jatkaminen
- Murskaamonkujan saneeraus.

Kellokoskella

- Koulutie
- Keravanjoen pohjapato
- Torpparintien viimeistely.

Jokelassa

- Vihnekujan rakentaminen
- Lylynkujan rakentaminen.

Puistoista on rakennettu Tuulipuistoa, Linjapuistoa ja Peltokaaren EV-alueita.

Kulomäen työpaikka-alue II vesihuollon rakentaminen tuotiin ohjelmaan rakentamishjelman hyväksynnän jälkeen.

Mikontien ja Topiaksentien saneeraus siirrettiin Puustellinmetsän esirakentamisen kilpailuttamisen johdosta.

Puustellinmetsän esirakentamisen aloitus viivästyi hieman markkinaoikeuteen tehdyn valituksen johdosta.

Vallun työpaikka-alueen rakentamista päätettiin lykätä maankäyttösuunnitelmien muututtua.

Peltokaaren kaava-alueen lisärakentaminen ja Rajalinnan työpaikka-alueen jatkorakentaminen viivästyivät suunnitellusta suunnitelmien valmistumisen viivästyttyä.

Tikuntekijäntien sillan rakentaminen jouduttiin siirtämään vuodelle 2017, ELY:n rakentamisaikataululle asettamien sääntöjen johdosta.

Lisätiedot: työpäällikkö Jyrki Sjöblom, p. 040 314 3134 ja yhdyskuntatekniikan päällikkö Petri Juhola, p. 040 314 3566.

Liitteenä kunnallistekniikan rakentamishjelman seuranta ajalta 1.1.–31.12.2016.

Liite 2

Ehdotus

Ytp

Tekninen lautakunta päättää

- hyväksyä kunnallistekniikan rakentamishjelman seurannan ajalta 1.1.–31.12.2016.
- lähettää kunnanhallitukselle tiedoksi kunnallistekniikan rakentamishjelman seurannan ajalta 1.1.–31.12.2016

Päätös

Ehdotus hyväksyttiin.

ote
kunnanhallitus

Kohde 183-alk.	Nimi	Vastuu	Ka €	TAE 2016 €	MTA 2016 €	Työohj. 1.1. €	Töt. 31.12. €	Tot %	Ajorata m2	Jk + pp m2	Päällystys m2	R-kivi m	Huom	2015	2016					2017	
														Q4 1 1	Q1 1 2 3			Q2 4 5 6		Q3 7 8 9	
	KUNNAN OMAT KOHTEET		9 171 302	9 158 000			8 391 583	83,23	48 131	20 294	62 339	6 184									
	Etelä-Tuusula		6 840 327	2 739 000			4 234 884	85,26	22 793	5 725	20 081	2 019									
	Tiet ja liikenneväylät		5 753 162	2 260 000			3 957 000	87,35	22 793	5 725	20 081	2 019									
	ANTTILAN RANTA I													Kaava kesken							
30107	Rantaniityntie	AAn																			
30167	Rantaniitynkuja	AAn																			
30806	Puistopolku väli Rantaniitynt-Hankkijant	AAn																			
30101	Hankkijantie	AAn																			
30185	Kanalamäenkuja	AAn																			
30168	Kanalanmäentie	AAn																			
30244	pp-tie väli Rantaniitynkj-Paijalantie																				
	pp-tie väli Puistopolku-Kanalanmäenti.																				
	HÄRISKIVI													Kaava kesken							
30117	Liittymä Hämeentielle																				
30118	Alikulku Hämeentien alitse																				
30119	Kaava-alueen kadut																				
	HYÖKKÄLÄ																				
	AROPELTO		313 000						1 820	1 250	3 070	420	Maankäyttösuunnitelma kesken								
30165	Aropellontie + jkpp-jatke	Kons/U																			
30205	Pähkinämäentien jk + pp	Kons/U																			
30206	Kaava-alueen läpäisevä jk + pp	Kons/U																			
	RYKMENTINPUISTO																				
30172	Kaava-alueen kadut	Kons		100 000		50 000	52 796	105,59						Kaava kesken							
30146	Rykmentinpuisto	Kons					3 301							Kaava kesken							



Kohde 183-alk.	Nimi	Vastuu	Ka €	TAE 2016 €	MTA 2016 €	Työohj. 1.1. €	Töt. 31.12. €	Tot %	Ajorata m2	Jk + pp m2	Päällystys m2	R-kivi m	Huom	2015		2016				2017										
														Q4	Q1	Q2	Q3	Q4	Q1											
30235	Puustellinmetsä	Kons/JSj/U				1 100 000	434 752	39,52							1	1	1	2	3	4	5	6	7	8	9	1	1	1	2	3
	KULOMÄENTIE TP-ALUE II																													
30237	Datakeskus	Kons/U/MJ o		100 000		225 000	265 968	118,21																						

Kohde 183-alk.	Nimi	Vastuu	Ka €	TAE 2016 €	MTA 2016 €	Työohj. 1.1. €	Töt. 31.12. €	Tot %	Ajorata m2	Jk + pp m2	Päällystys m2	R-kivi m	Huom	2015		2016					2017	
														Q4	Q1	Q2	Q3	Q4	Q1	Q2		
	Jokela		903 800	1 393 000		1 119 000	724 842	64,78	9 722	6 196	21 540	2 037										
	Tiet ja liikenneväylät		702 000	1 030 000		866 000	710 506	82,04	9 722	6 196	21 540	2 037										
	PELTOKAARI																					
30847	Peltokaaren puistotie	AAn/JSj/U				220 000	241 631	109,83	2 533	4 543	7 076	1 259										
30844	Blennerintie																					
30829	Lankatie																					
30830	Lankalenkki																					
30881	Ojan putkitus						762															
30833	Tolppakuja						1 965															
30834	Luontolankuja						19															
30870	LP-alue						526															
30841	Vetohäränlenkki	AAn/MJo				80 000	1 397	1,75	2 070	1 345	3 060											
30842	Vetohäränpolku	AAn/MJo				50 000				193	165											
30843	Pionipolku	AAn/MJo				30 000				115	100											
	KARTANO I																					
30822	Kappalaisenkuja			10 000																		
30820	Pastorinkuja			10 000			5 498															
30888	Kappalaisen kaari			10 000			24 411															
30889	Kanttorinkuja			10 000																		
	KOLSA, TAKOJA																					
30852	VALLUN TYÖPAIKKA-ALUE						33 760															
30884	Vallunlenkki	Kons/JSj/U		330 000		100 000	6 330	6,33														
30885	Vallunkuja	Kons/JSj/U		70 000		50 000	6 330	12,66														



Kohde 183-alk.	Nimi	Vastuu	Ka €	TAE 2016 €	MTA 2016 €	Työohj. 1.1. €	Töt. 31.12. €	Tot %	Ajorata m2	Jk + pp m2	Päällystys m2	R-kivi m	Huom	2015		2016					2017										
														Q4	Q1	Q2	Q3	Q4	Q1	Q2											
	RAJALINNAN TP-ALUE II														1	1	1	2	3	4	5	6	7	8	9	1	1	1	2	3	
31207	Nuohoojantie																														
31208	Alatalontie	Kons/MJo		30 000			18 011	60,04																							
31209	Hanslankarinkuja	Kons/MJo		230 000			14 993	14,99																							
31210	Nummimetsäntie																														
31212	Pohjoisväylän liittymä																														
	SANEERAUSKOHTEET (Kellokoski)																														
31213	Torpparintie	ATo/MJo/U	781 850			30 000	46 956	156,52	4 287		4 287	102																			
31221	Pestitie	ATo	121 600				220		670																						
31222	Päivämiehenkuja	ATo	178 600																												
31228	Saneerausohjelma (ajoittamaton)																														
	KELLOKOSKI, liikenneturvallisuuskohte																														
31227	Toimelantien-Mäntyrinteentien katujen hidastejärjestelyt	JLa																													
31226	Vanhan Valtatien ja Torpparintien liittymä	ATo		90 000																											
31229	ERITTELEMÄTÖN (Kellokoski)						10 206																								

tarkistettu ohjelma ajalle 1.9. - 31.12.2016

Nimi	TAE 2016 €	MTA 2016 €	Työohj. 1.1. €	31.1	29.2	31.3	30.4	31.5	30.6	31.7	31.8	30.9	31.10	30.11	Tot. 31.12. €	Tot %
KAIKKI YHTEENSÄ	9 988 000		10 362 000	7 367	700 534	1 511 853	2 104 187	2 729 166	3 661 831	4 557 653	5 423 049	6 361 814	7 199 447	7 726 927	8 448 742	81,54
KUNNAN OMAT KOHTEET	9 158 000		10 082 000	6 678	689 292	1 490 067	2 082 401	2 706 145	3 623 511	4 510 849	5 376 245	6 315 010	7 148 711	7 676 191	8 391 583	83,23
Etelä-Tuusula	2 739 000		4 967 000	1 436	487 327	1 019 636	1 431 081	1 864 245	2 294 479	2 689 092	3 319 242	3 519 837	3 848 537	4 040 804	4 234 884	85,26
Tiet ja liikenneväylät	2 260 000		3 957 000	1 356	485 851	802 918	880 386	1 188 415	1 607 540	2 002 153	2 588 002	2 770 872	3 071 883	3 263 342	3 456 491	87,35
Vesijohto- ja viemäriverkosto Etelä-Tuusula	479 000		1 010 000	80	1 476	216 718	550 695	675 830	686 939	686 939	731 240	748 965	776 654	777 462	778 393	77,07
Jokela	1 393 000		1 119 000	1 367	8 279	27 496	40 288	40 664	61 611	103 127	112 019	321 347	545 477	622 745	724 842	64,78
Tiet ja liikenneväylät	1 030 000		866 000	1 367	8 279	13 578	26 493	26 745	47 692	89 208	97 860	307 312	531 442	608 409	710 506	82,04
Vesijohto- ja viemäriverkosto Jokela	363 000		253 000			13 918	13 795	13 919	13 919	13 919	14 159	14 035	14 035	14 336	14 336	5,67
Kellokoski	1 756 000		1 436 000	375	88 378	261 763	375 014	536 243	702 437	928 287	995 615	1 220 469	1 258 931	1 306 216	1 334 886	92,96
Tiet ja liikenneväylät	1 370 000		1 215 000	375	88 312	206 838	325 758	455 717	603 565	829 414	894 295	1 116 789	1 151 978	1 198 359	1 226 571	100,95
Vesijohto- ja viemäriverkosto Kellokoski	386 000		221 000		66	54 925	49 256	80 526	98 872	98 873	101 320	103 680	106 953	107 857	108 315	49,01
Muut kohteet	2 030 000		1 290 000		18 195	84 191	117 368	134 080	252 112	386 526	402 883	442 408	522 578	704 241	1 020 864	79,14
Tiet ja liikenneväylät	880 000		410 000		11	112	10 448	14 645	27 681	33 897	40 071	58 766	83 739	86 051	97 496	23,78
Vesijohto- ja viemäriverkosto Muut kohteet	1 150 000		880 000		18 184	84 079	106 920	119 435	224 431	352 629	362 812	383 642	438 839	618 190	923 368	104,93
Puistot ja leikkialueet	650 000		550 000			1 236	20 160	24 945	36 052	107 530	150 965	214 030	339 737	323 334	367 730	66,86
Vesistöt, urheilu- ja ulkoilualueet	520 000		690 000	3 500	81 813	89 636	91 337	98 144	268 996	288 463	387 697	588 705	624 742	664 073	686 701	99,52
Jätehuolto	70 000		30 000		5 300	6 109	7 153	7 824	7 824	7 824	7 824	8 214	8 709	14 778	21 677	72,26
KUNNAN KUSTANNUSOSUUDET ELYN JA RHK:N HANKKEISTA	830 000		280 000	689	11 242	21 786	21 786	23 021	38 320	46 804	46 804	46 804	50 736	50 736	57 159	20,41