

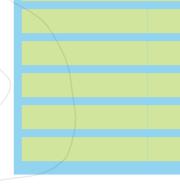







# KIVENTAKA-YLEISSUUNNITELMA

## EHDOTUS RAKENTEEKSI 30.5.2013

	rakennusalueet
	ekologiset yhteydet
	suoalueet
	kallioiset lakaalueet ja avokalliot
	uudet kokoojakaadut
	maakuntakaavan taajamarajaus
	katkaistavaksi ehdotetut tiet / kaadut
	muinaismuistot, luontokohteet yms.

Lisäksi on kuvattu nykyinen katu-, tie-, ja kevyen liikenteen verkosto. Uusi kevyen liikenteen verkosto ja virkistysyhteydet esitetään myöhemmin.

