

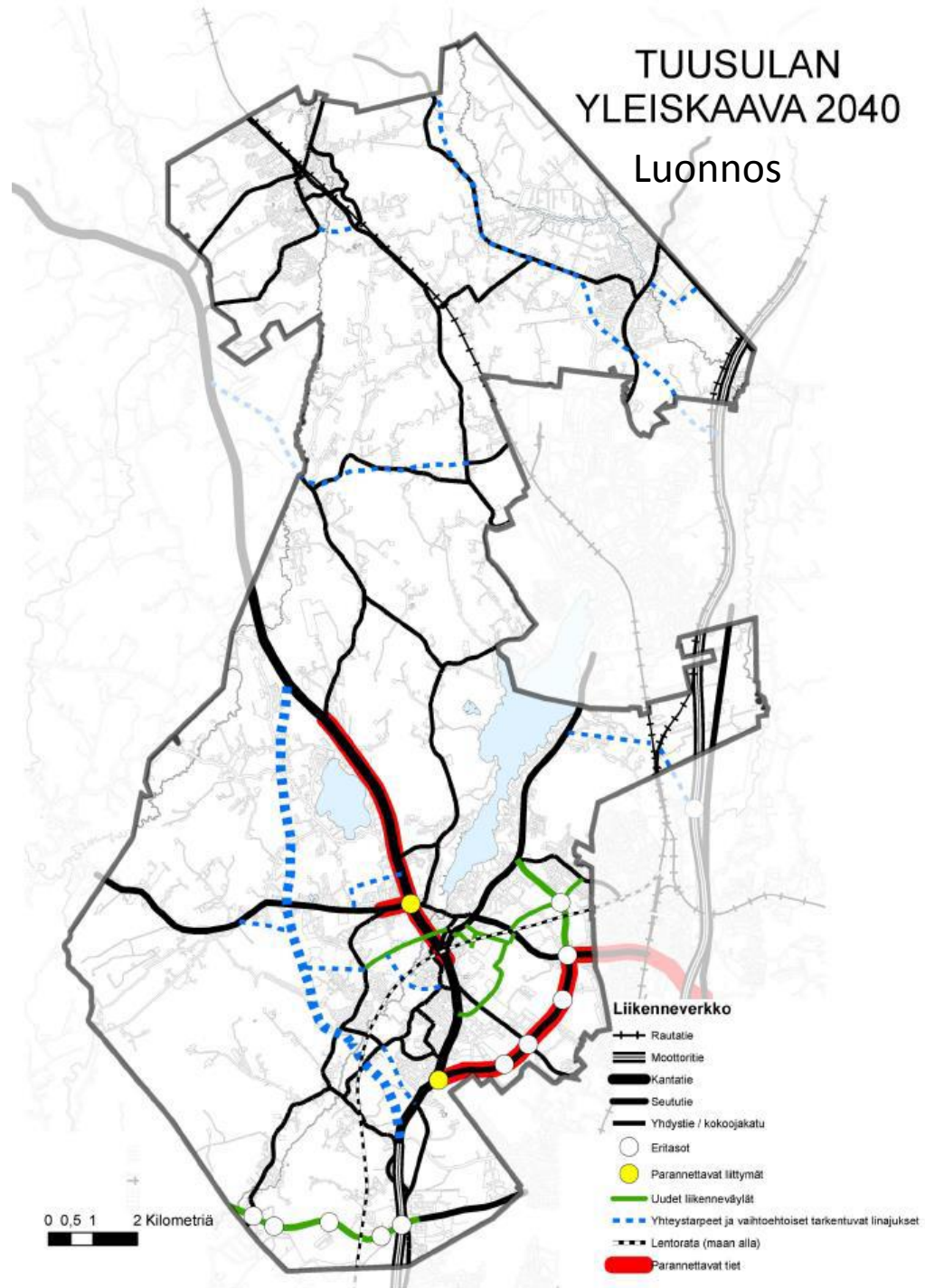


Tuusula

Yleiskaavan tavoiteliikenneverkko

TUUSULAN YLEISKAAVA 2040

Luonnos



Yleiskaavan tavoiteverkon muodostaminen

- Huomioidaan mm. HLJ 2015 ja maakuntakaava
- Vain tarkoituksenmukaisimmat väylät
- Ratkaistaan ensisijaisesti paikallisen liikenteen ongelmia
- Tiekuljetusten ohjaaminen pois tiivisti asutuilta alueilta
- Keski-Uudenmaan poikittaisyhteyksien kehittämisspolku
- Tavoitteena kevyeen liikenteeseen ja joukkoliikenteeseen tukeutuvat keskustat
- ELY-keskuksen näkemykset maantieverkon laajuudesta

Yleiskaavan tavoiteverkko

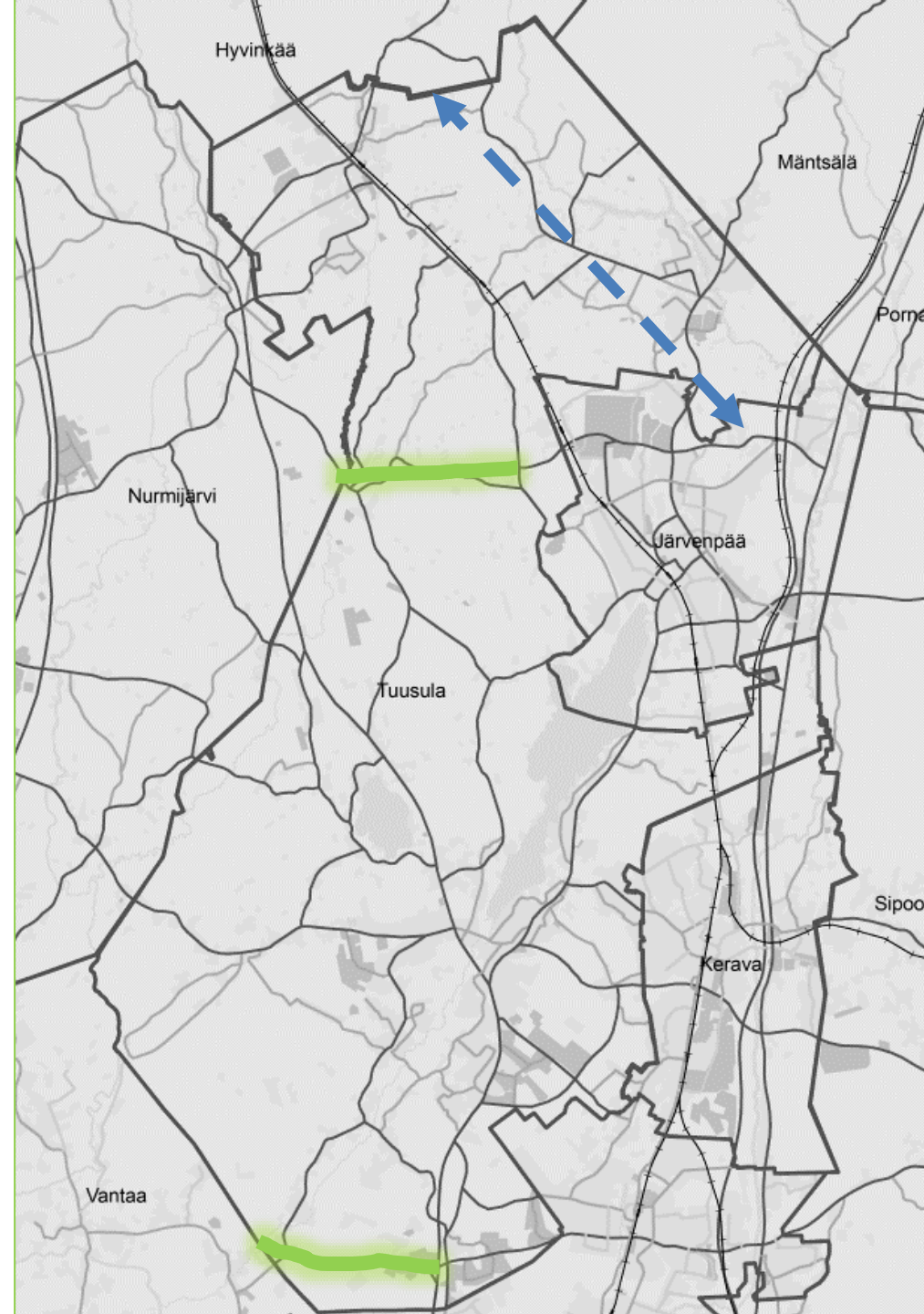
- Seudulliset hankkeet
- Paikalliset hankkeet



Poikittaisyhteydet

Hankkeiden vaikutukset

- Parantavat lähinnä seudullisia ja valtakunnallisia yhteyksiä
- Vähentävät erityisesti raskasta liikennettä taajamissa
- Mahdollistavat Hyrylän ja Jokelan katuverkon kehittämisen
- Kehä IV edellytys Focus-alueen toteutumiselle

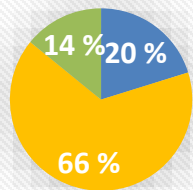


Itäväylän jatke

Hankkeen vaikutukset

- Edellytys keskustan ja Rykmentinpuiston merkittävälle kehittämiselle
- Tukee maankäytön tiivistämistä Keravan suuntaan
- Palvelee pääasiassa Tuusulan liikennettä, mutta osittain myös seudullista vaikuttavuutta

Liikenteen koostumus



- Tuusulan sisäistä
- Tuusulasta alkavaa/saapuvaa
- Tuusulan ulkopuolista

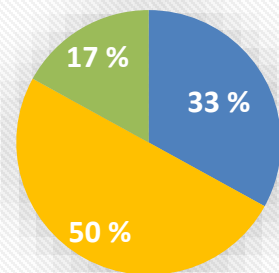


Hämeentien parantaminen

Hankkeen vaikutukset

- Parantaa erityisesti paikallisen liikenteen sujuvuutta
- Vähentää Koskenmäentien liikennekuormitusta
- Liikenteen siirtymät ovat herkkiä Hämeentien ja Järvenpääntien kiertoliittymän toimivuudelle

Liikenteen koostumus



- Tuusulan sisäistä
- Tuusulasta alkavaa/saapuvaa
- Tuusulan ulkopuolista

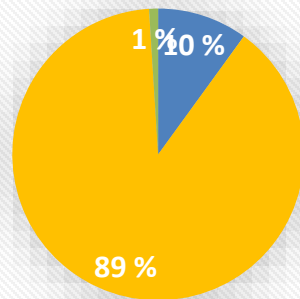


Maisialantien parantaminen

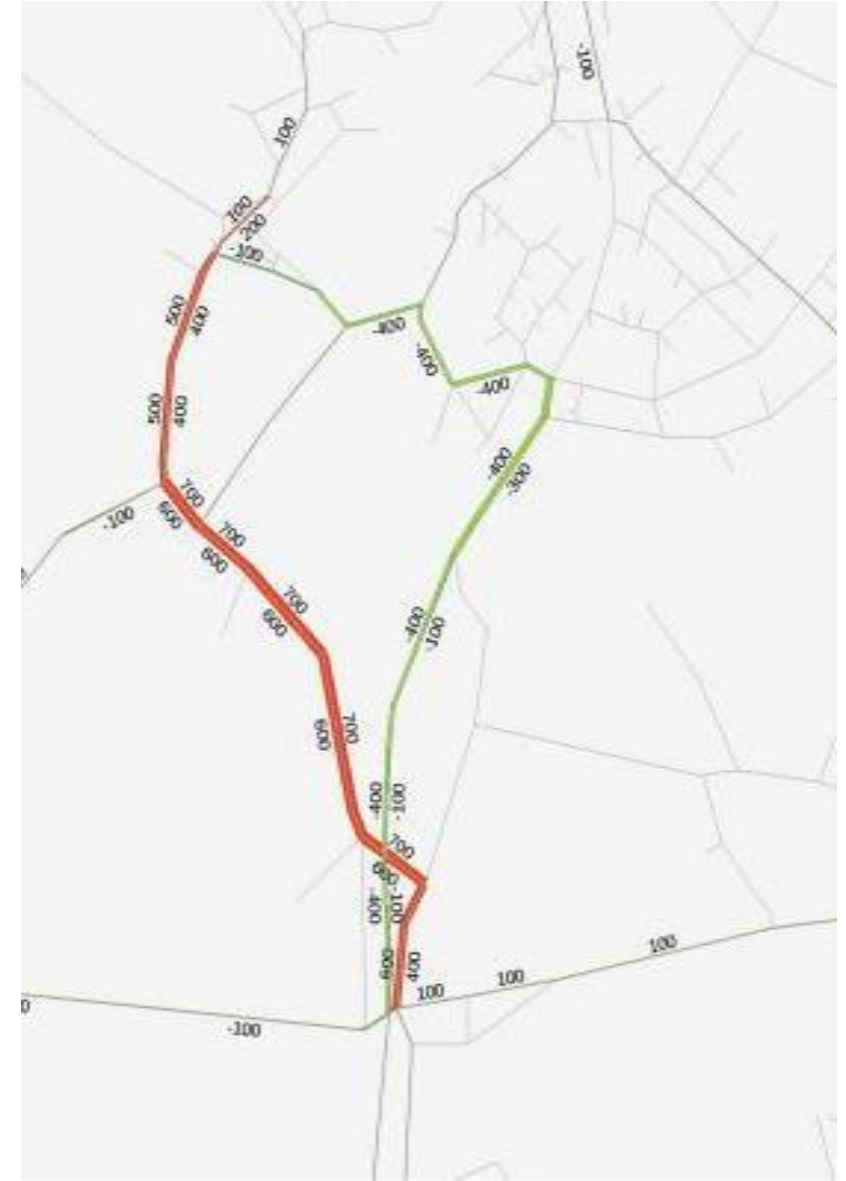
Hankkeen vaikutukset

- Sujuvoittaa yhteyttä Lahelasta ja Ruotsinkyläntieltä Tuusulanväylälle
- Parantaa samalla myös nykyisiä tien liikenneturvallisuusolosuhteita
- Korvaa toiminnallisesti Tuusulanjoentien jatkeen tarpeen (mahdollinen vaiheistus)

Liikenteen koostumus



- Tuusulan sisäistä
- Tuusulasta alkavaa/saapuvaa
- Tuusulan ulkopuolista

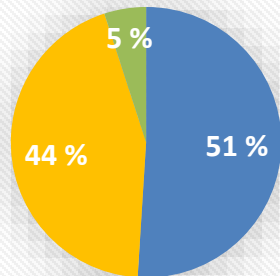


Lahelan Orsi

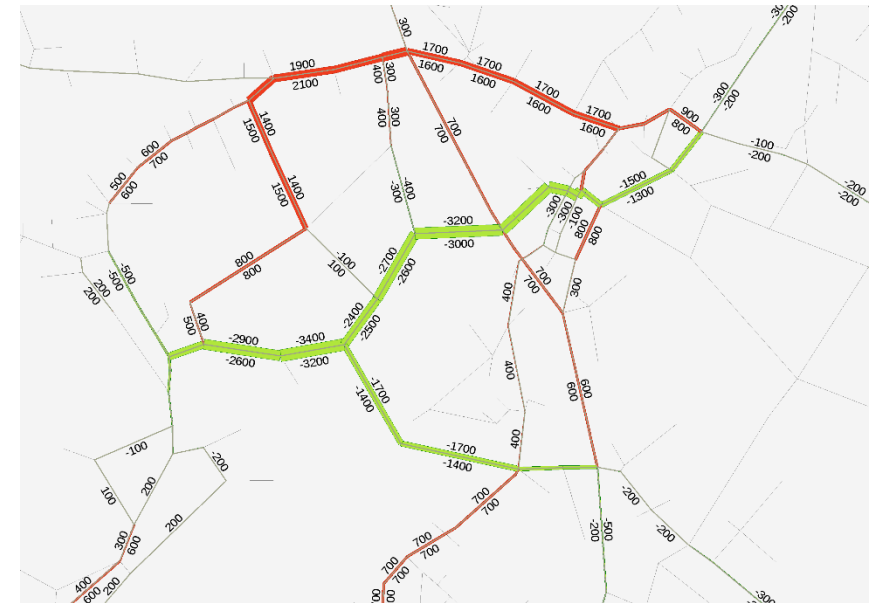
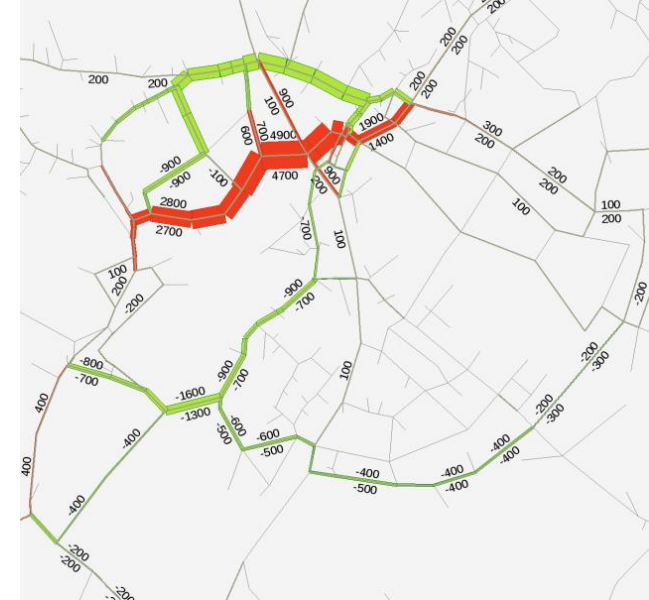
Hankkeen vaikutukset

- Vaikutukset paikallisia - yhteydet Lahelan alueelta Hyrylän keskustan ja Järvenpään/Keravan suuntaan paranevat
- Hanke siirtää liikennettä Nahkelantieltä ja Koskenmäentieltä sekä osin myös Pähkinämäentieltä.
- Mahdollistaa Lahelanpellon alueen tehokkaamman rakentamisen

Liikenteen koostumus



- Tuusulan sisäistä
- Tuusulasta alkavaa/saapuvaa
- Tuusulan ulkopuolista



Jatkotoimenpiteitä



- Joukkoliikenteen runkoverkko
- Kävelyn ja pyöräilyn pääyhteydet
- Lahelanpellon alueen jatkotarkastelu
- Koskenmäentien kokonaistarkastelu