





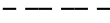
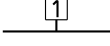








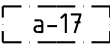
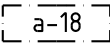

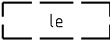




## ASEMAKAAVAMERKINNÄT JA -MÄÄRÄYKSET:

	Asuinkerrostalojen korttelialue.
	Asuinpientalojen korttelialue. Alueelle saa rakentaa rivitaloja, kytkettyjä pientaloja ja erillispientaloja.
	Autopaikkojen korttelialue.
	3 metriä kaava-alueen rajan ulkopuolella oleva viiva.
	Korttelin, korttelinosan ja alueen raja.
	Osa-alueen raja.
	Ohjeellinen alueen tai osa-alueen raja.
	Sitovan tonttijaon mukaisen tontin raja ja numero.
	Kunnanosan numero.
	Kunnanosan nimi.
	Korttelin numero.
	Kadun, tien, katuaukion, torin, puiston tai muun yleisen alueen nimi.
	Rakennusoikeus kerrosalaneliömetreinä.
	Roomalainen numero osoittaa rakennusten, rakennuksen tai sen osan suurimman sallitun kerrosluvun.
	Rakennusala.
	Rakennusala, jolle saa sijoittaa puistomuuntamon.
	Auton säilytyspaikan rakennusala, jolle tulee rakentaa autotalleja tai -katoksia. Autotallit tai -katokset tulee rakentaa samaan aikaan asuinrakennusten kanssa. Alueelle saa sijoittaa jätehuoltotilat tai jätteen syväkeräysastioita.
	Auton säilytyspaikan rakennusala, jolle tulee rakentaa autotalleja ja -katoksia. Alueelle saa sijoittaa jätehuoltotilat tai jätteen syväkeräysastioita.
	Nuoli osoittaa rakennusalan sivun, johon rakennus on rakennettava kiinni.
	Ohjeellinen leikki- ja oleskelualueeksi varattu alueen osa.
	Istutettava alueen osa.
	Istutettava puurivi.