

409-5-254

409-5-255

2607

2610

2608

2609

2616

2617

GW 48.00...+49.77 (49.77)
03.09.2020 - 11.09.2020
VP1 +53.20

GW 57.29...+57.29 (57.29)
14.01.2021 - 14.01.2021
VP3/2021 +60.30

GW 45.10...+49.90 (49.15)
03.09.2020 - 23.12.2020
VP16 +49.20

GW 41.70...+45.05 (45.05)
14.12.2020 - 23.12.2020
VP7 +50.70

GW 51.05...+51.05 (51.05)
25.11.2020 - 14.12.2020
VP310 +51.72

GW 51.25...+51.25 (51.25)
14.12.2020 - 14.12.2020
VP1 +57.50

413-11-23

413-11-25

409-5-53

409-5-57

409-5-3

409-5-141

409-5-141

409-15-88

409-5-141

12-9903-6

12-9901-18

12-2605-7

12-9901-23

12-2610-1

12-2607-6

12-2607-10

12-2605-6

12-2610-3

12-2607-7

12-2607-9

12-2605-5

12-2610-4

12-2607-4

12-2607-2

12-2605-4

12-2610-5

12-2607-5

12-2607-3

12-2605-4

12-2610-6

12-2608-6

12-2608-5

12-2608-3

12-2609-12

12-2608-4

12-2605-4

12-9901-15

12-2609-11

12-2608-5

12-2608-3

12-2613-1

12-2609-5

12-2609-8

12-2609-10

12-2613-2

12-2609-4

12-2609-9

12-2613-3

12-2613-11

12-2609-3

12-2609-2

12-2613-10

12-2613-12

12-9901-25

12-2609-1

12-2613-7

12-2613-9

12-2613-14

12-9901-8

12-9901-8

12-2616-7

12-2616-4

12-2616-3

12-2616-2

12-2613-7

12-2613-8

12-2613-14

12-9901-8

12-2616-9

12-2616-6

12-2616-5

12-9901-11

12-2616-1

12-2613-7

12-2613-8

12-2613-14

12-9901-8

12-2616-9

12-2616-6

12-2616-5

12-9901-11

12-2616-1

12-2613-7

12-2613-8

12-2613-14

12-9901-8

12-2616-9

12-2616-6

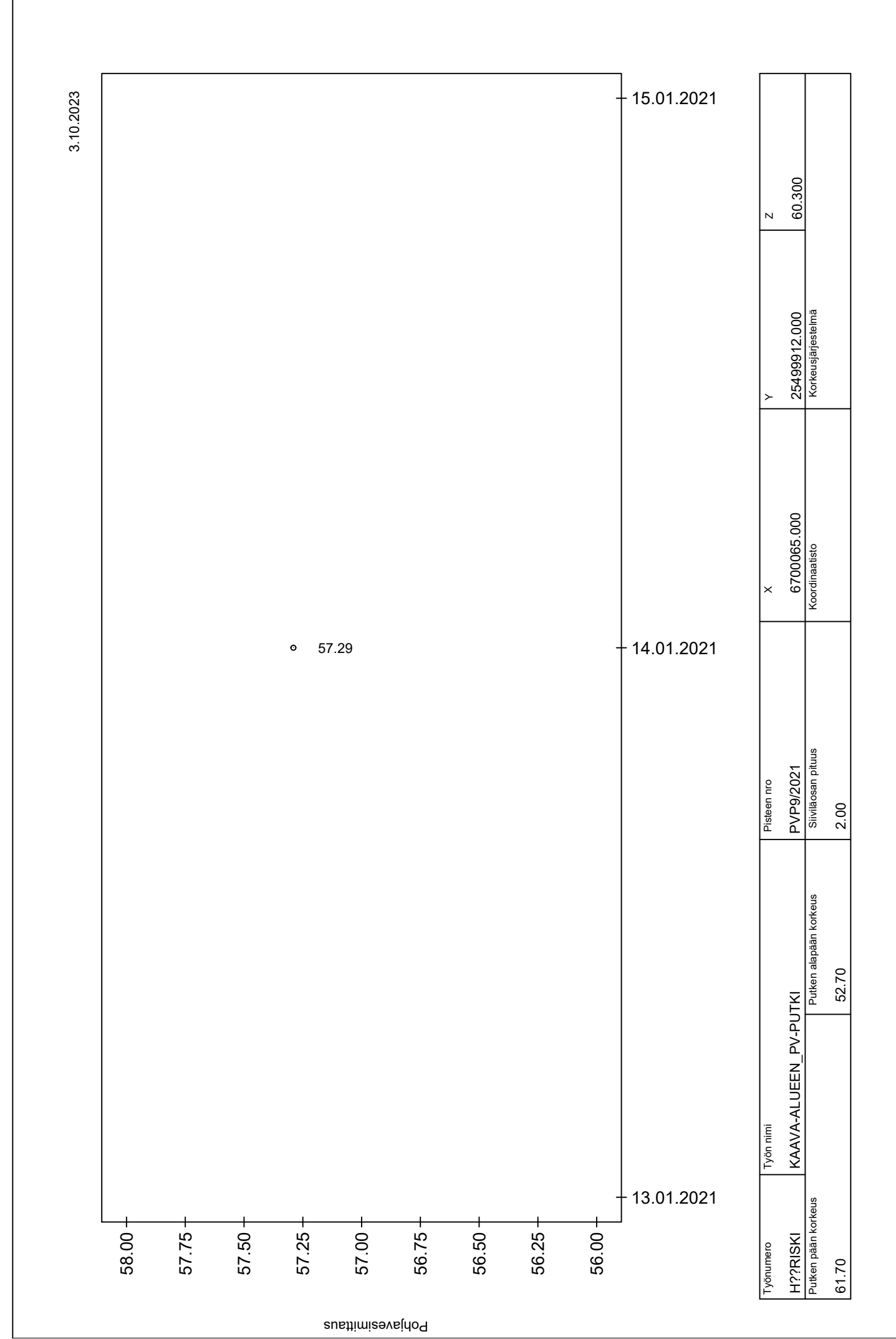
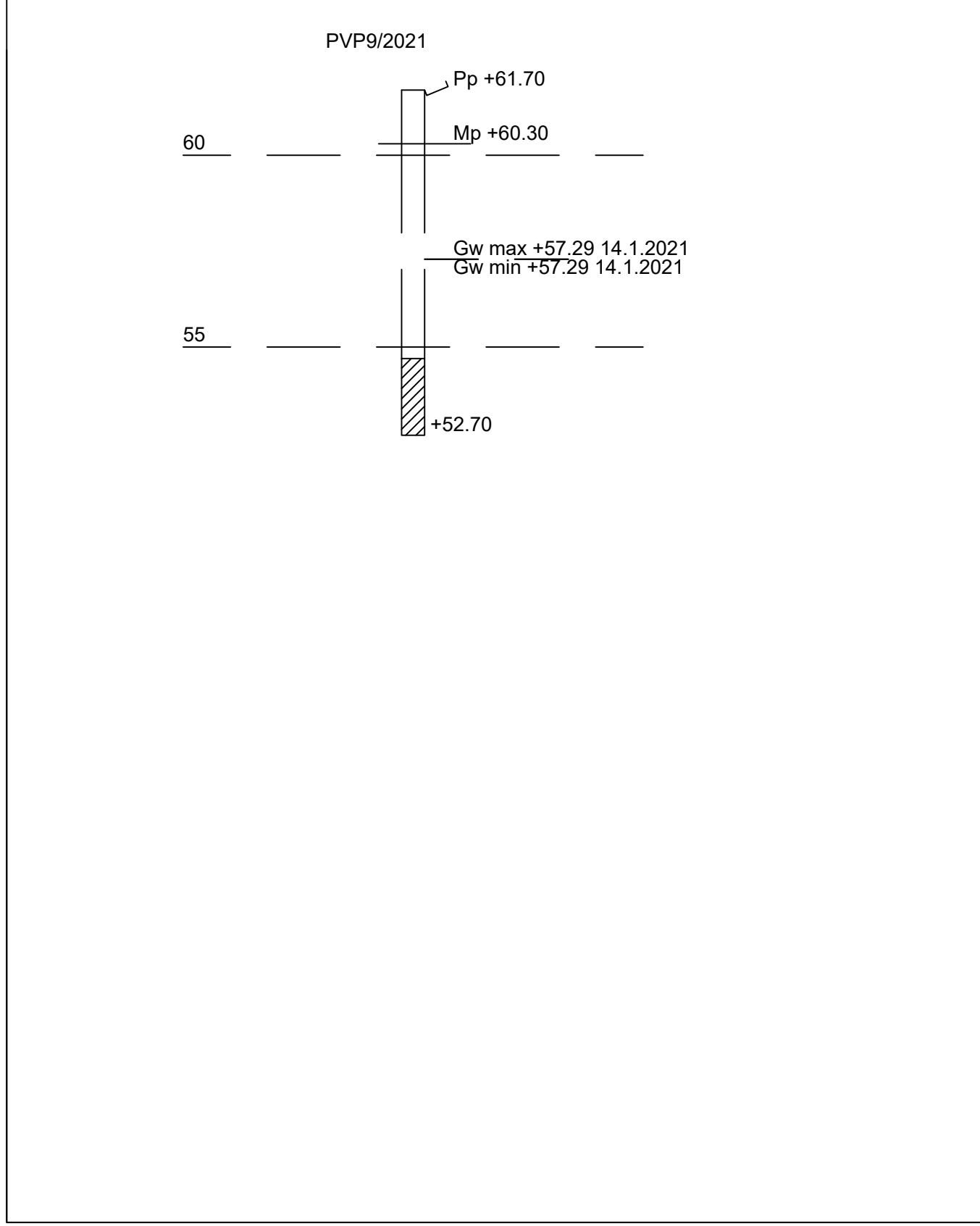
12-2616-5

12-9901-11

12-2616-1

3.10.2023

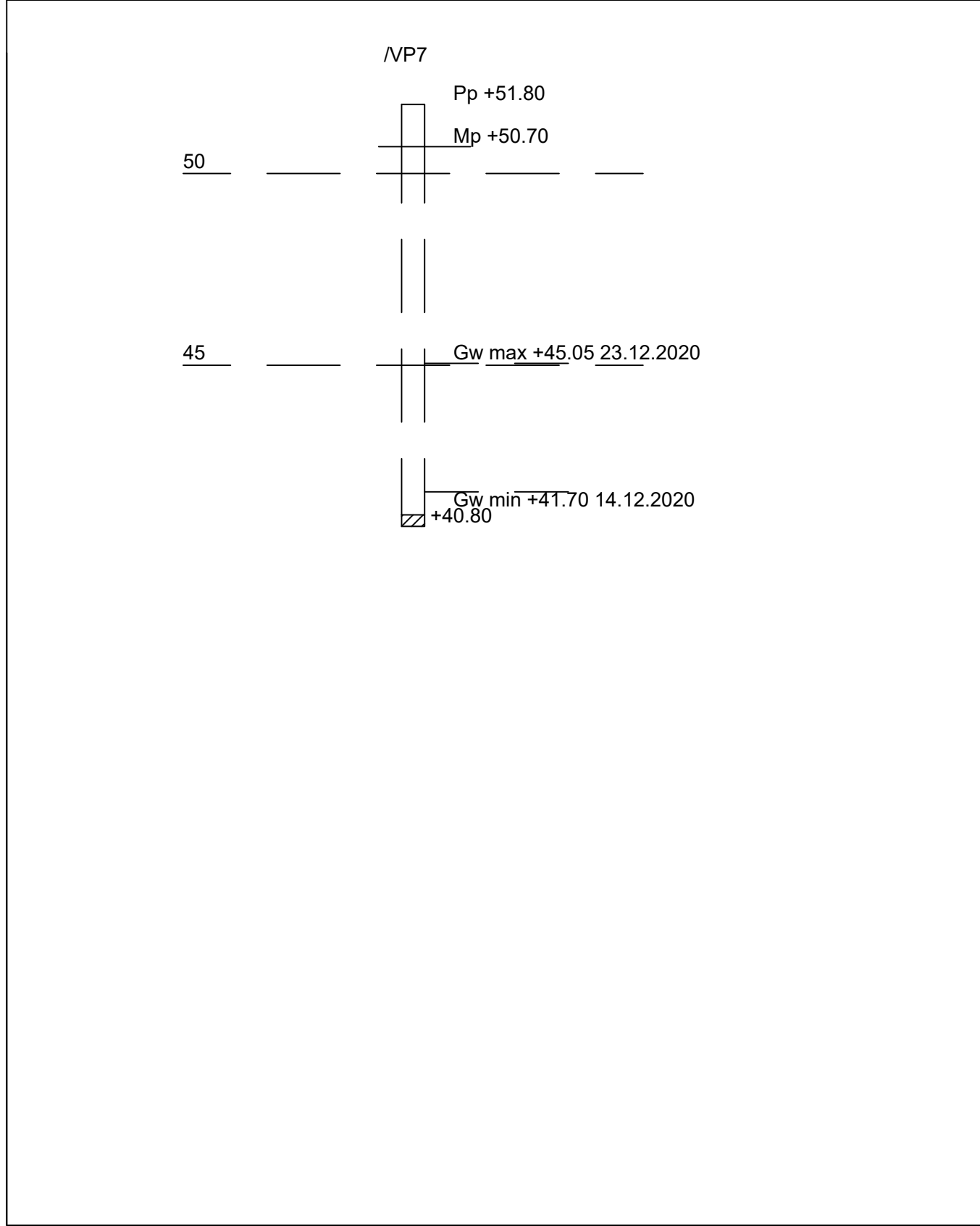
Työnumero	Työn nimi		Pisteen nro
H??RISKI	KAAVA-ALUEEN_PV-PUTKI		PVP9/2021
Koordinaatisto	X	Y	Z
	6700065.000	25499912.000	60.300
Korkeusjärjestelmä	Pohjaveden pinta	Kairauspvm.	Alkukairaus
		14.1.2021	
Kairaustapa	Päättymistapa		
VP - Pohjavesi	Määräsyvyys		
Kairaaja	Kairauslaite		
	75		



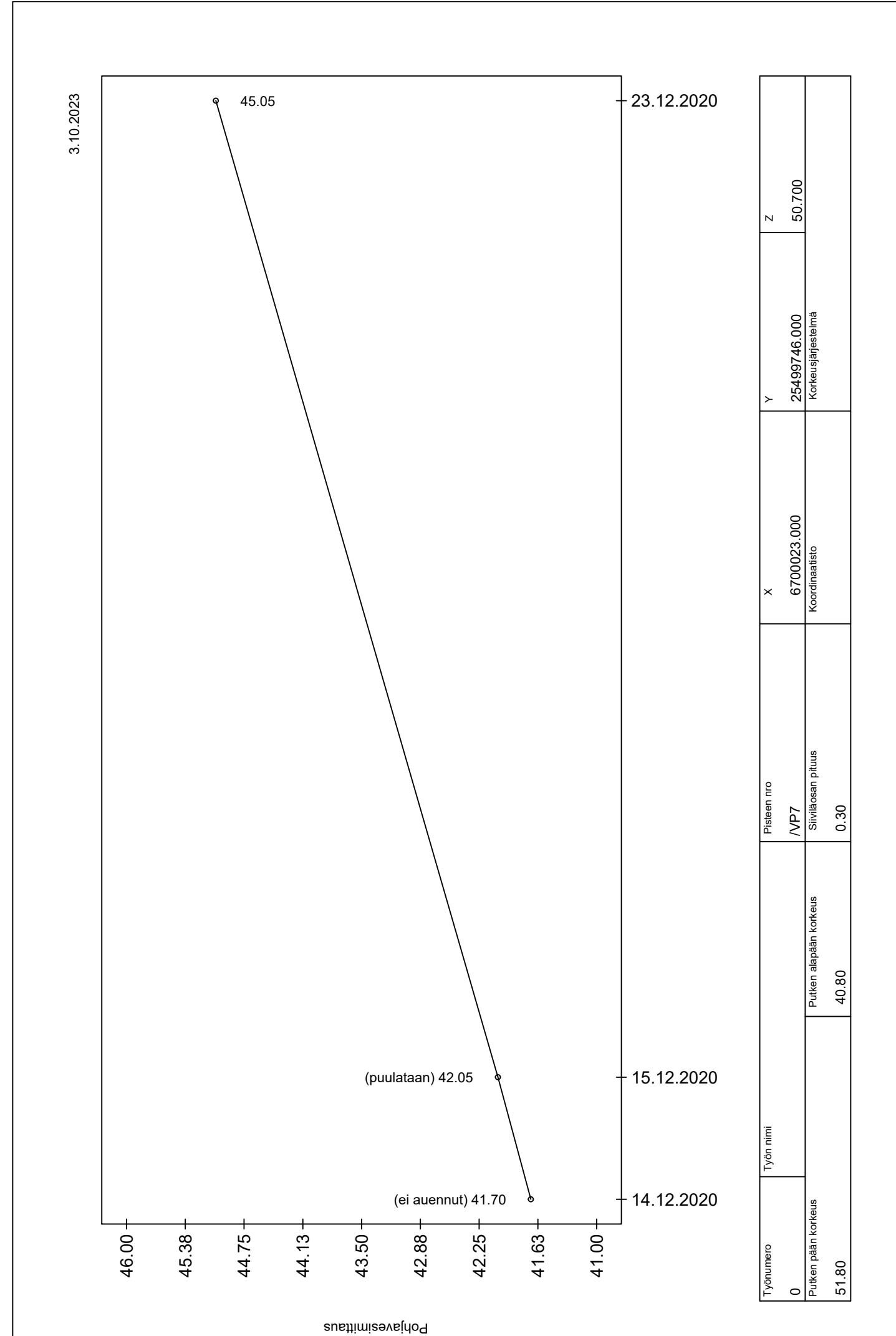
Työnumero	Työn nimi	Pisteen nro	X	Y	Z
H??RISKI	KAAVA-ALUEEN_PV-PUTKI	PVP9/2021	6700065.000	25499912.000	60.300
Putken pään korkeus	Putken alapään korkeus	Siviliäosan pituus	Korkeusjärjestelmä		
61.70	52.70	2.00			

3.10.2023

Työnumero	Työn nimi		Pisteen nro
0			/VP7
Koordinaatisto	X	Y	Z
	6700023.000	25499746.000	50.700
Korkeusjärjestelmä	Pohjaveden pinta	Kairauspvm.	Alkukairaus
		16.12.2020	
Kairaustapa	Päätymistapa		
VP - Pohjavesi	Määräsyvyys		
Kairaaja	Kairauslaite		



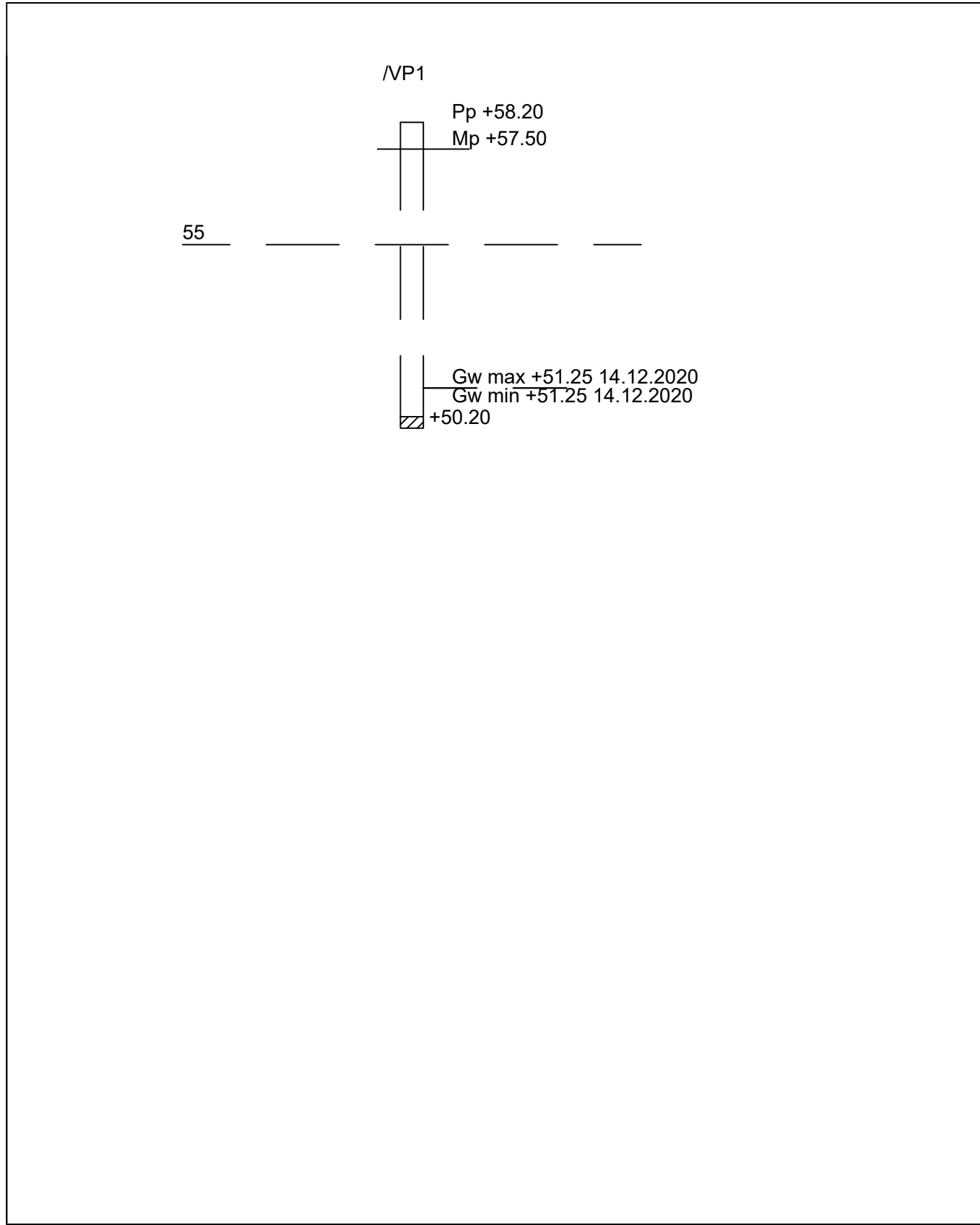
Mittakaava 1:150



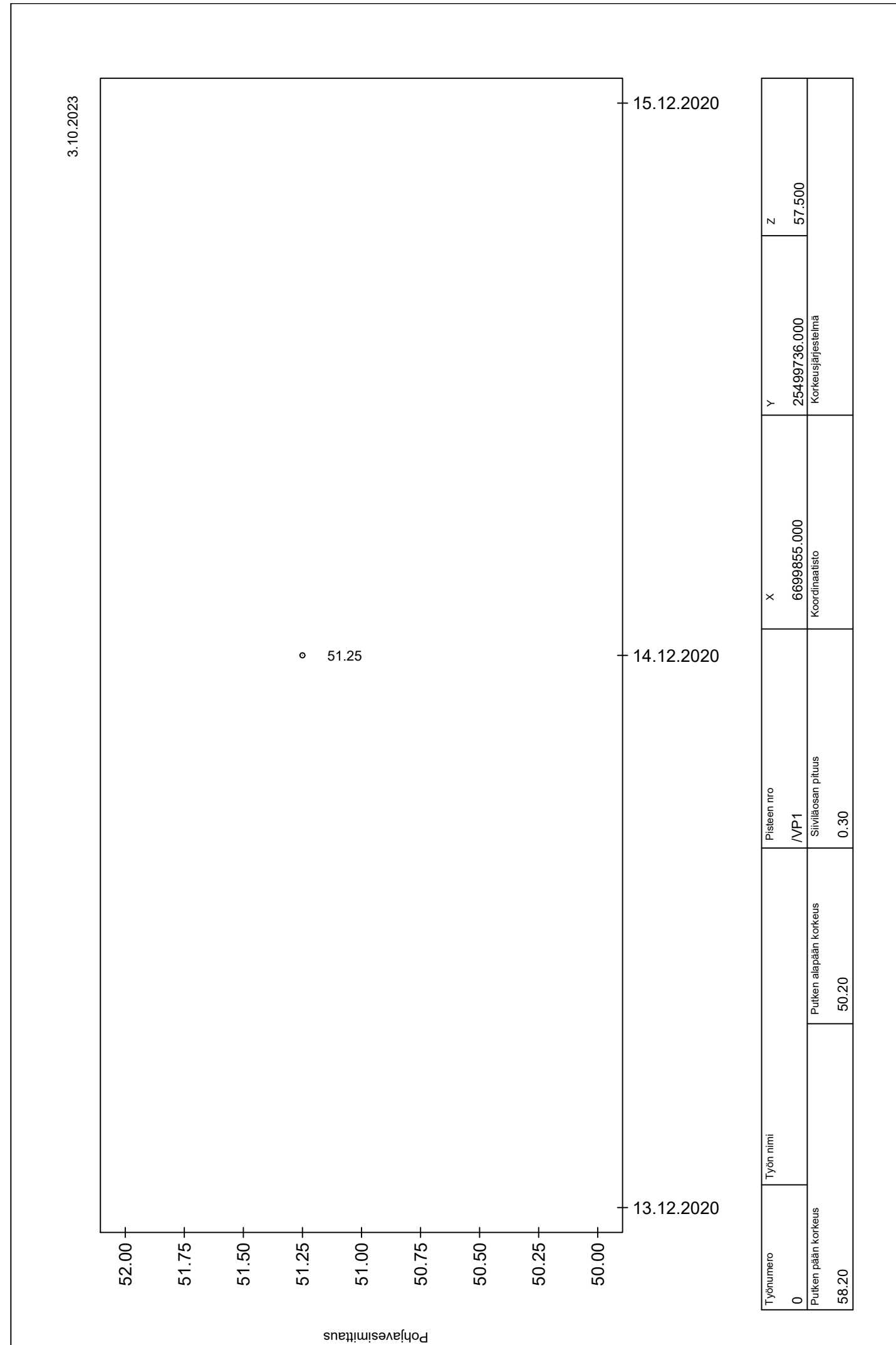
Työnumero	Työn nimi	Pisteen nro	X	Y	Z
0	/VP7	/VP7	6700023.000	25499746.000	50.700
Putken pään korkeus	Putken alapään korkeus	Siviliäosan pituus	Korkeusjärjestelmä		
51.80	40.80	0.30			

3.10.2023

Työnumero	Työn nimi		Pisteen nro
0			/VP1
Koordinaatisto	X	Y	Z
	6699855.000	25499736.000	57.500
Korkeusjärjestelmä	Pohjaveden pinta	Kairauspvm.	Alkukairaus
		16.12.2020	
Kairaustapa	Päättymistapa		
VP - Pohjavesi	Määräsyvyys		
Kairaaja	Kairauslaite		



Mittakaava 1:150

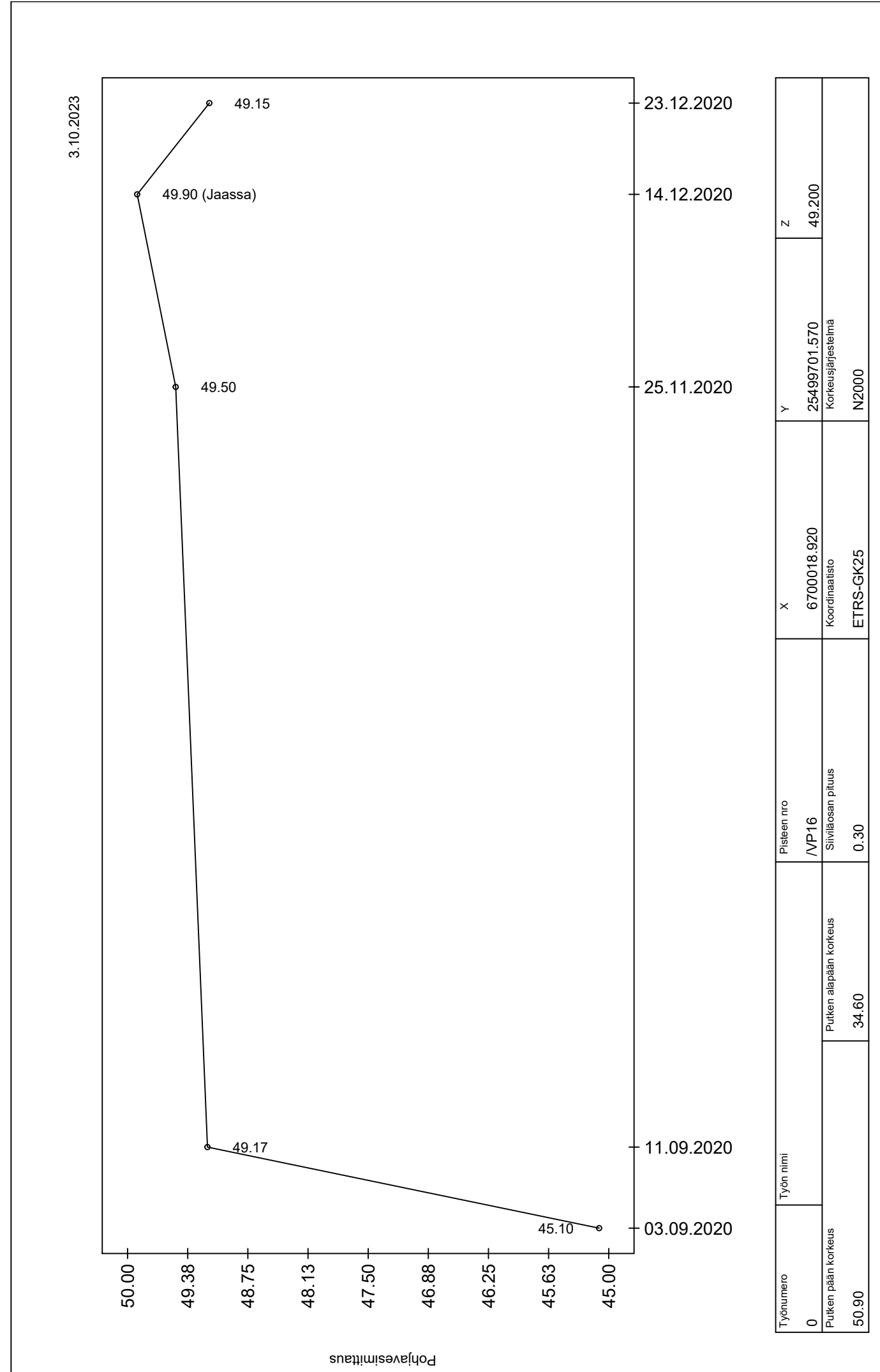
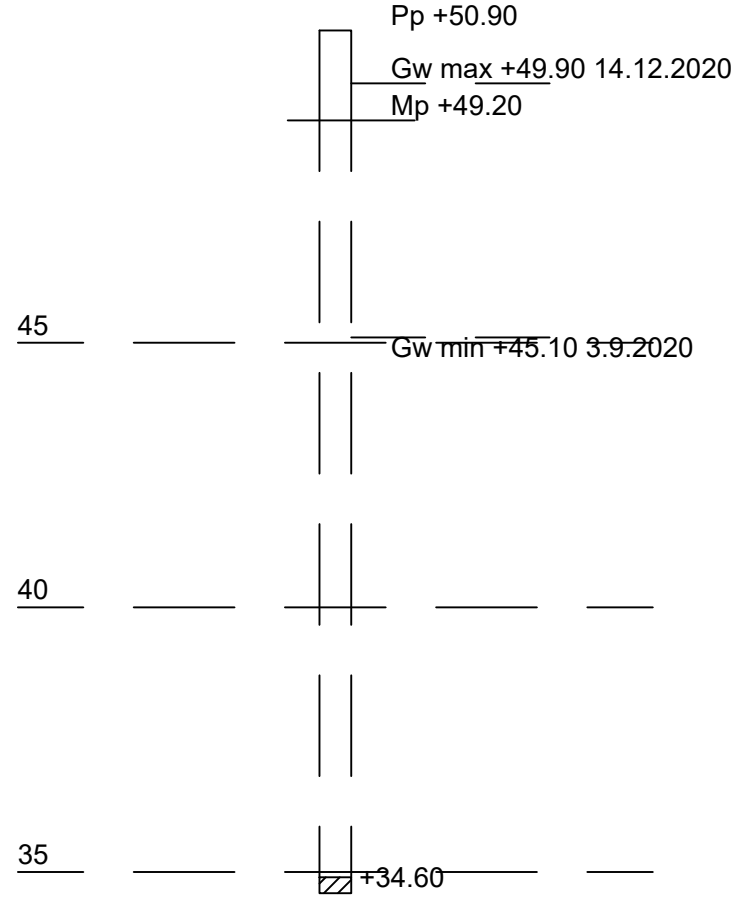


Työnumero	Työn nimi	Pisteen nro	X	Y	Z
0	/VP1	/VP1	6699855.000	25499736.000	57.500
Putken pään korkeus	Putken alapään korkeus	Siviliäosan pituus	Korkeusjärjestelmä		
58.20	50.20	0.30			

3.10.2023

Työnumero	Työn nimi		Pisteen nro
0			/VP16
Koordinaatisto	X	Y	Z
ETRS-GK25	6700018.920	25499701.570	49.200
Korkeusjärjestelmä	Pohjaveden pinta	Kairauspvm.	Alkukairaus
N2000		4.9.2020	
Kairaustapa	Päättymistapa		
VP - Pohjavesi	Määräsyvyys		
Kairaaja	Kairauslaite		

/VP16

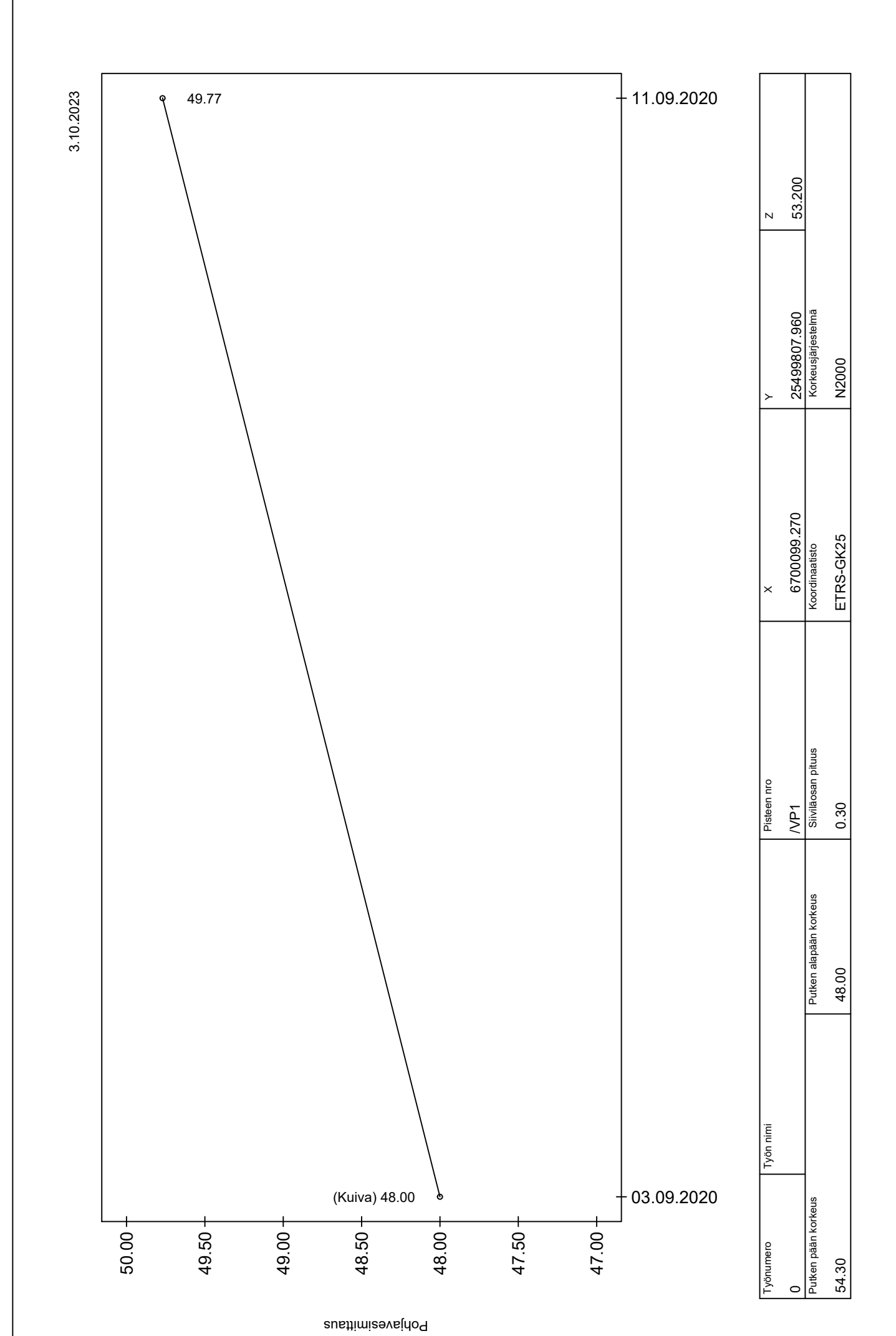
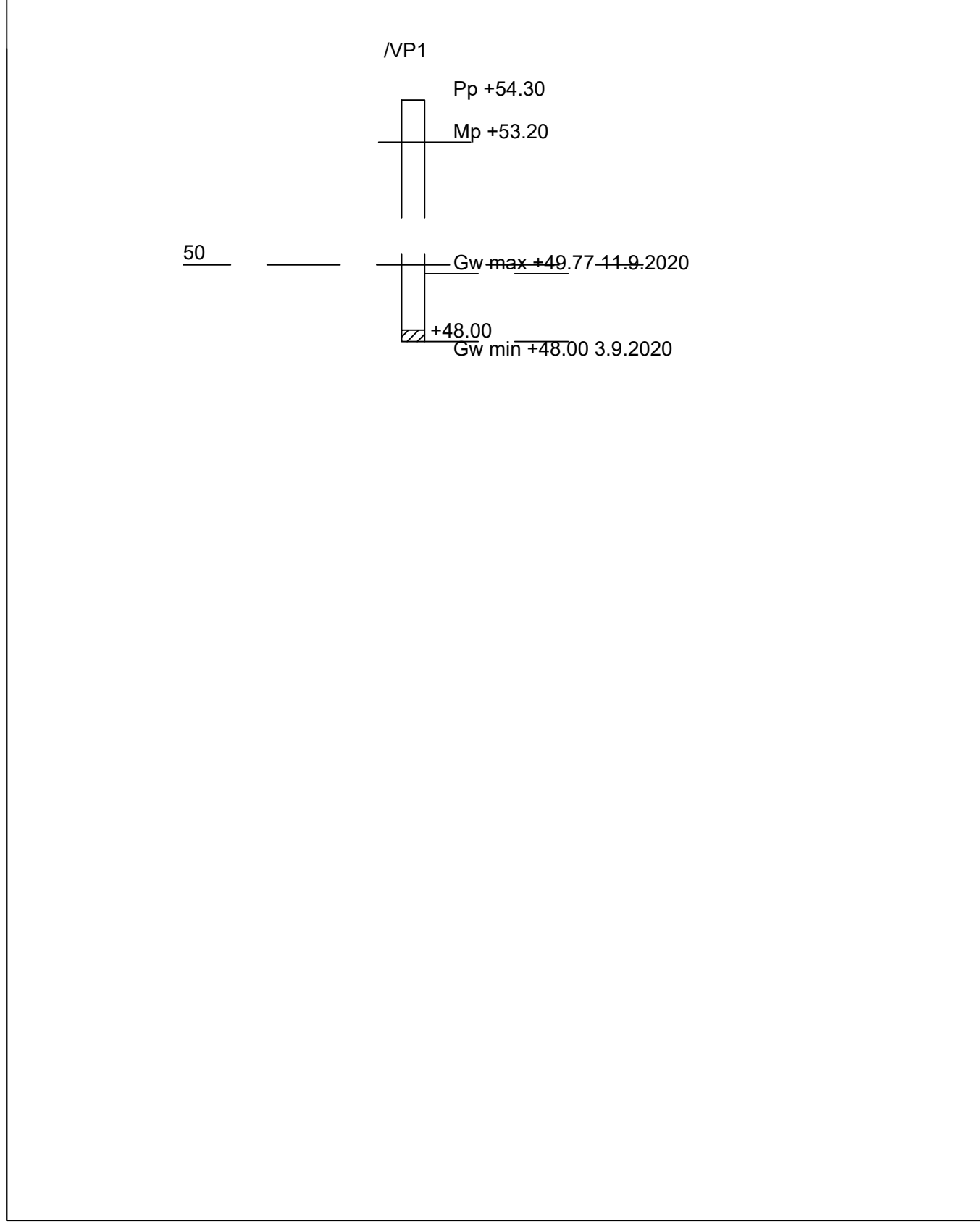


Työnumero	Pisteen nro		Z
0	/VP16		49.200
Putken pään korkeus	Siviliäosan pituus		
50.90	0.30		
Putken alapään korkeus		Korkeusjärjestelmä	
34.60		N2000	
X		Y	Z
6700018.920		25499701.570	49.200
Koordinaatisto		Korkeusjärjestelmä	
ETRS-GK25		N2000	

Mittakaava 1:150

3.10.2023

Työnumero	Työn nimi		Pisteen nro
0			/VP1
Koordinaatisto	X	Y	Z
ETRS-GK25	6700099.270	25499807.960	53.200
Korkeusjärjestelmä	Pohjaveden pinta	Kairauspvm.	Alkukairaus
N2000		4.9.2020	
Kairaustapa	Päättymistapa		
VP - Pohjavesi	Määräsyvyys		
Kairaaja	Kairauslaite		

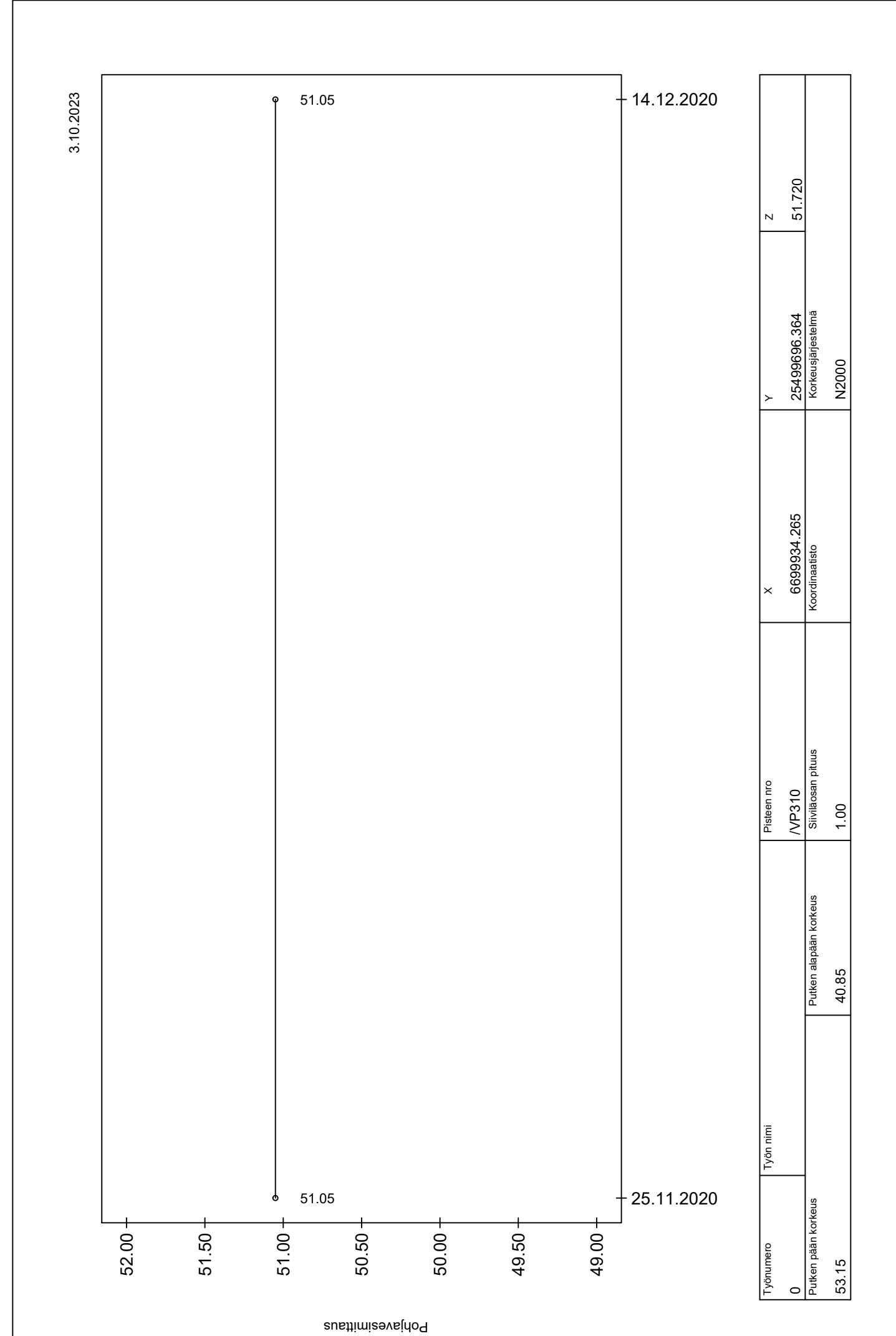
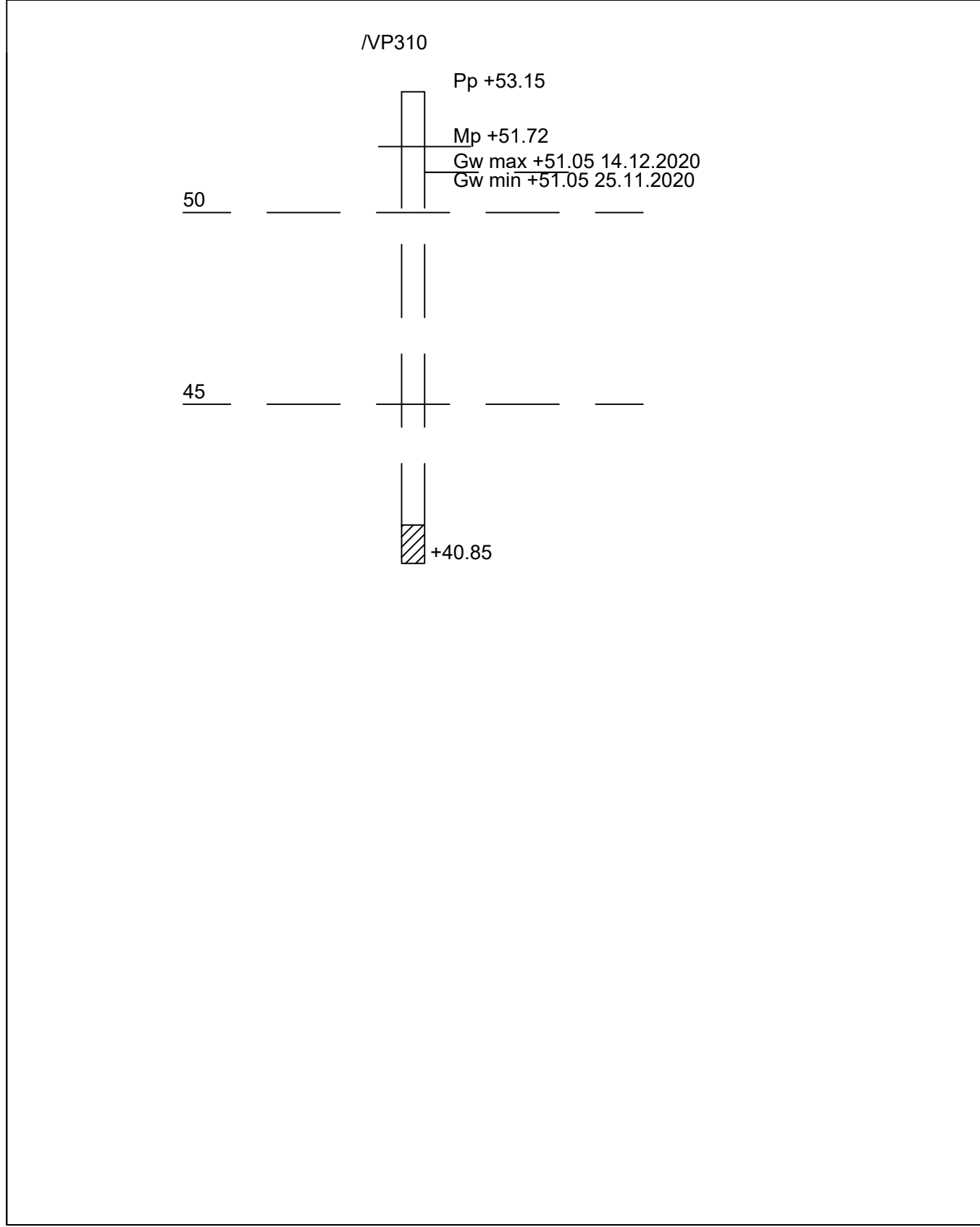


Työnumero	Työn nimi	Pisteen nro	X	Y	Z
0	/VP1	/VP1	6700099.270	25499807.960	53.200
Putken pään korkeus	Putken alapään korkeus	Siviliäosan pituus	Koordinaatisto	Korkeusjärjestelmä	
54.30	48.00	0.30	ETRS-GK25	N2000	

Mittakaava 1:150

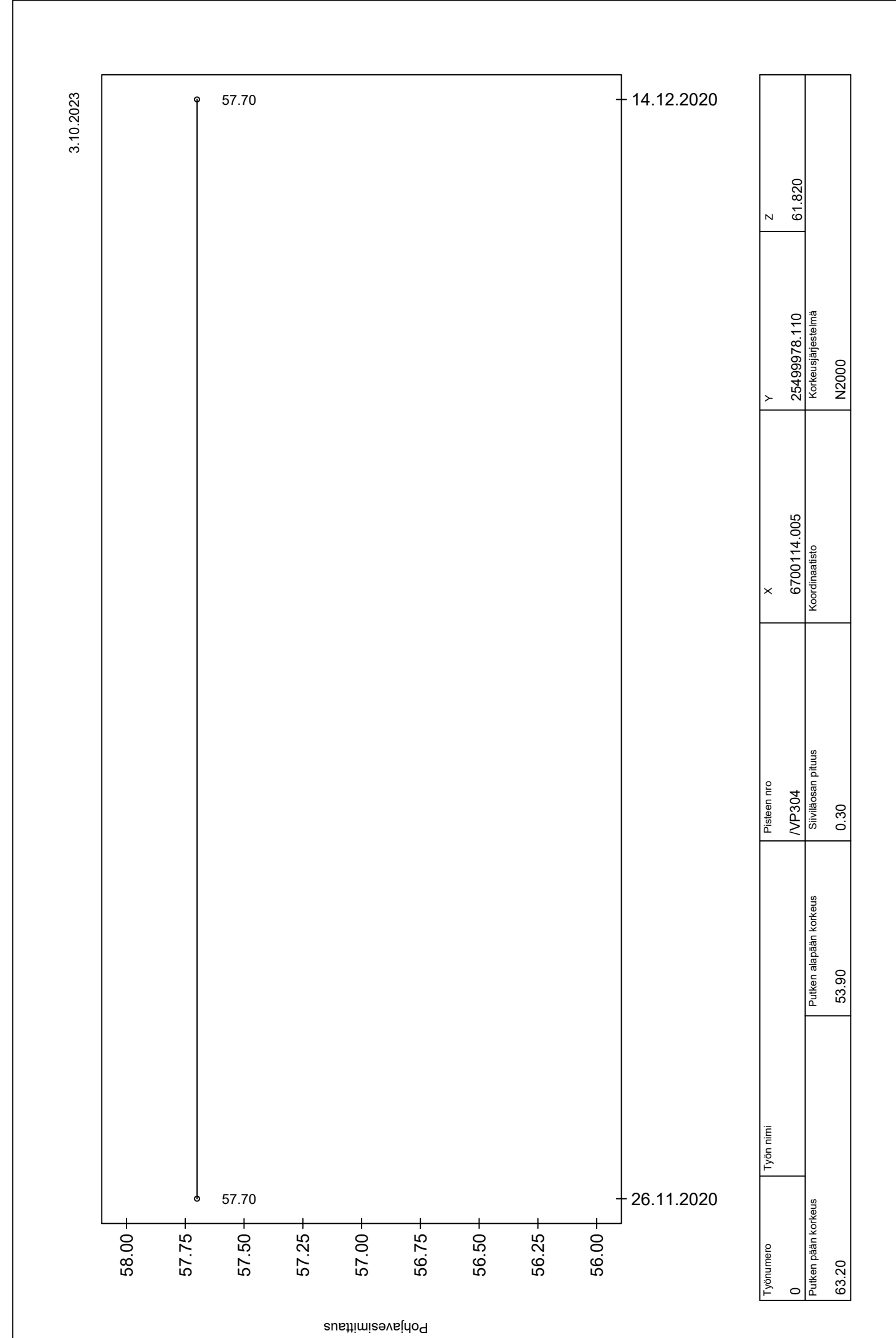
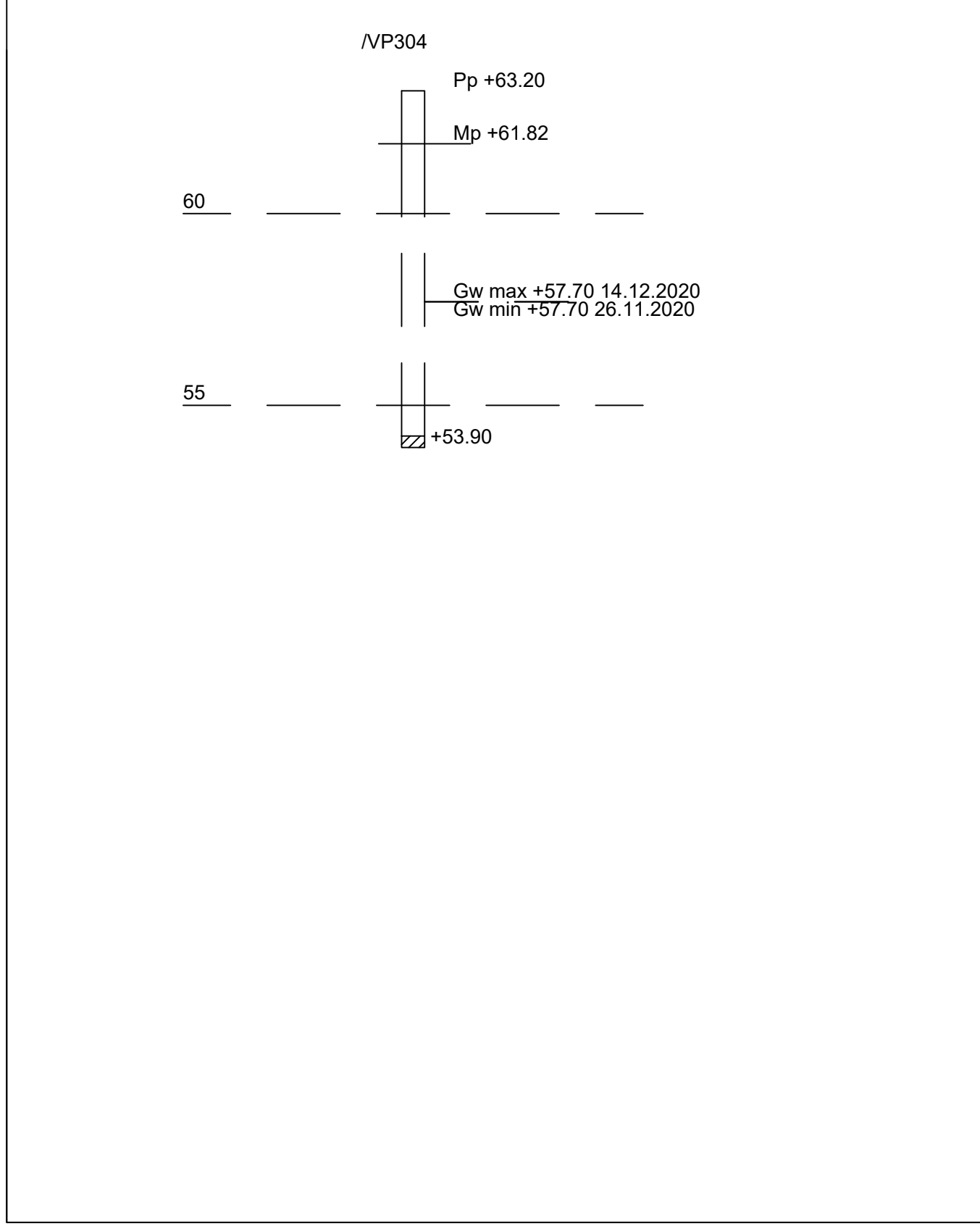
3.10.2023

Työnumero	Työn nimi		Pisteen nro
0			/VP310
Koordinaatisto	X	Y	Z
	6699934.265	25499696.364	51.720
Korkeusjärjestelmä	Pohjaveden pinta	Kairauspvm.	Alkukairaus
N2000		1.12.2020	
Kairaustapa	Päätymistapa		
VP - Pohjavesi	Määräsyvyys		
Kairaaja	Kairauslaite		



3.10.2023

Työnumero	Työn nimi		Pisteen nro
0			/VP304
Koordinaatisto	X	Y	Z
	6700114.005	25499978.110	61.820
Korkeusjärjestelmä	Pohjaveden pinta	Kairauspvm.	Alkukairaus
N2000		1.12.2020	
Kairaustapa	Päättymistapa		
VP - Pohjavesi	Määräsyvyys		
Kairaaja	Kairauslaite		



Työnumero	Työn nimi	Pisteen nro	X	Y	Z
0	/VP304	/VP304	6700114.005	25499978.110	61.820
Putken pään korkeus	Putken alapään korkeus	Siviliäosan pituus	Koordinaatisto	Korkeusjärjestelmä	
63.20	53.90	0.30		N2000	

Mittakaava 1:150