

3/0
7.46
+62.30
+54.84

19
3.60
+63.35
+59.75
63,5
64,0

62,2

18
3.60
+63.44
+59.84

65,4

19/0
10.11
+61.80
+51.69

305
10.30
+63.32
+53.02

63,3

87
7.50
+63.57
+56.07

62,0

7
3.60
+64.12
+60.52

625
3.60
+64.17
+60.57

8630
3.00
+64.71
+61.71

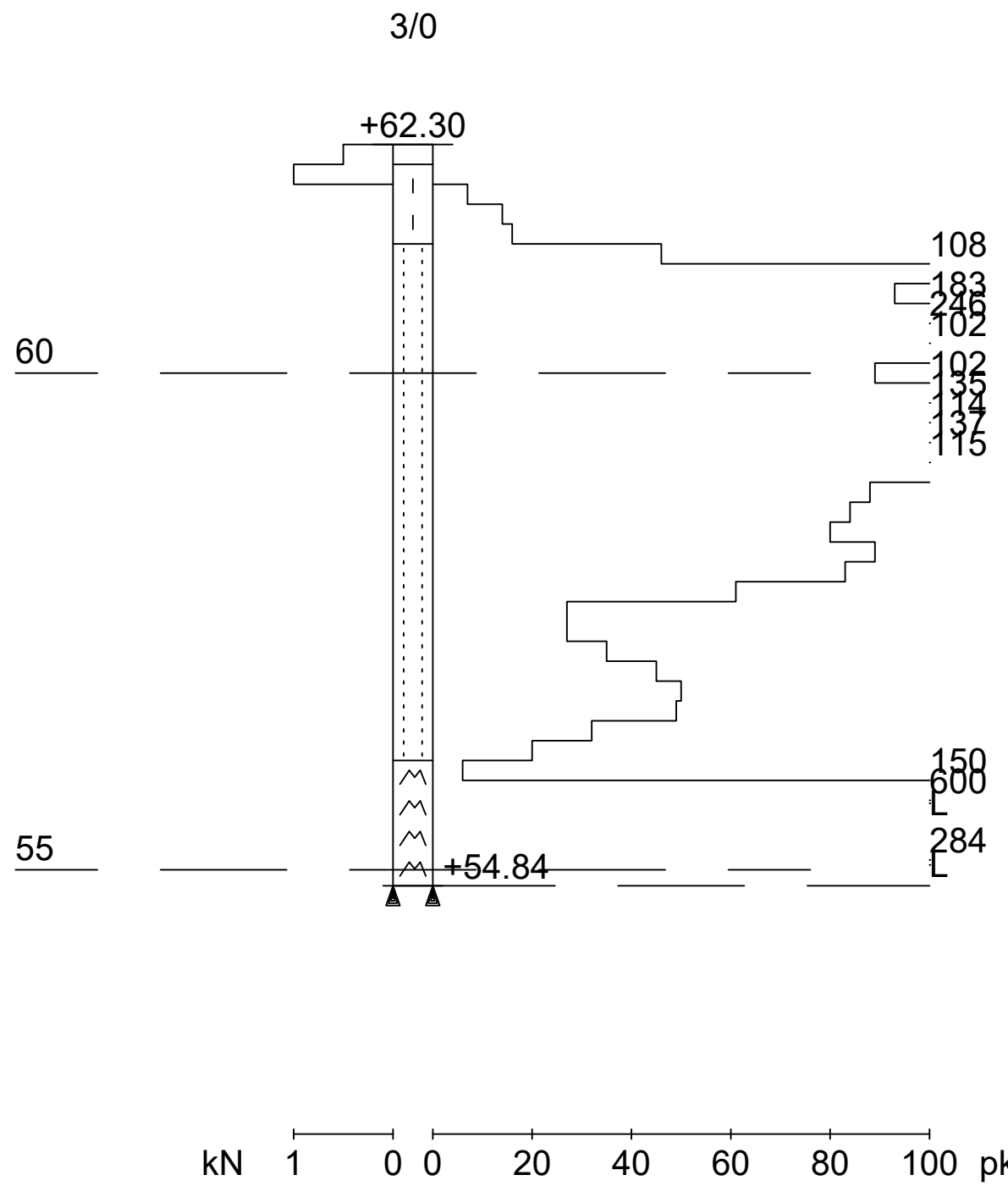
Yi tie

63

59

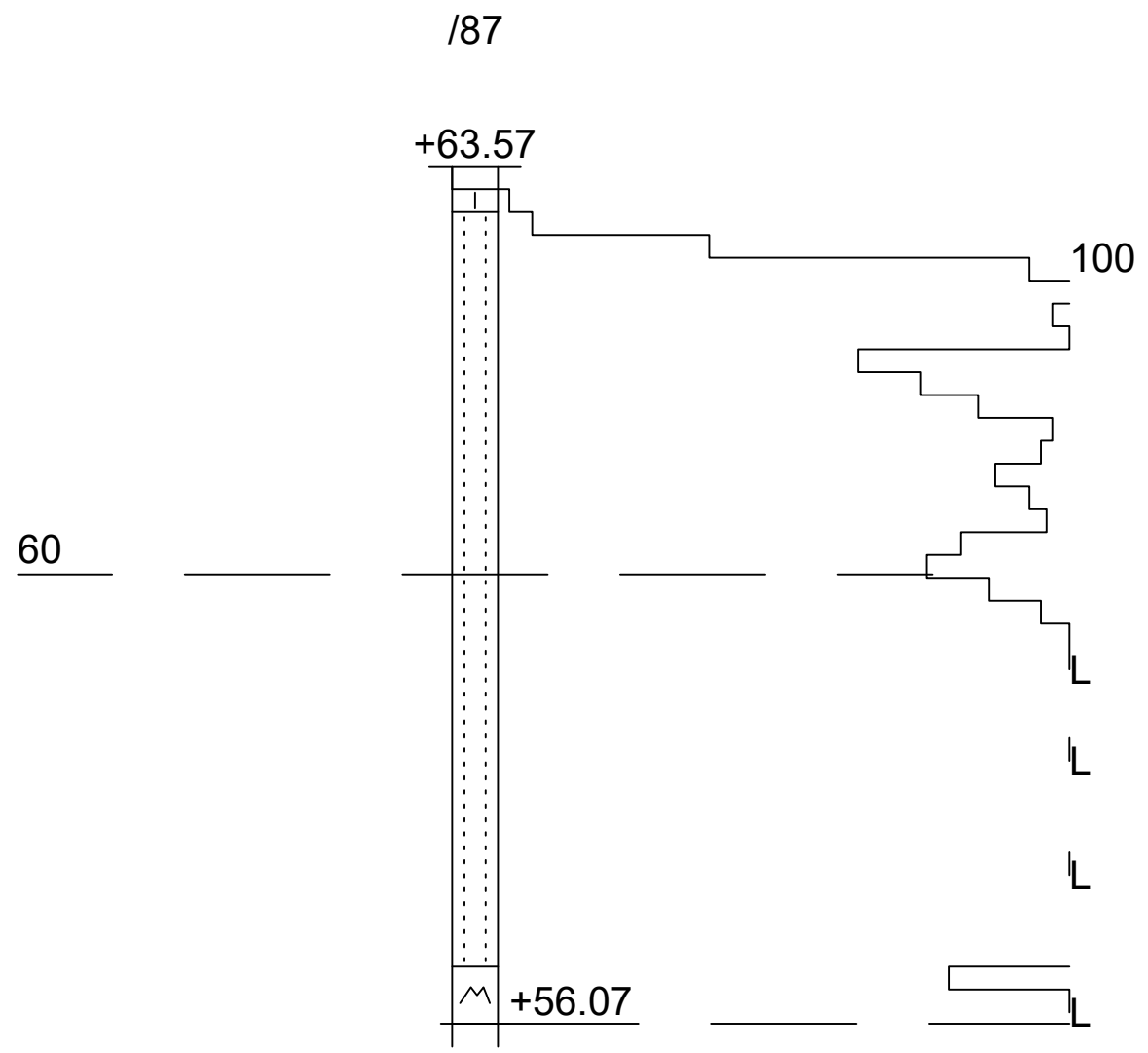
62,4

Työnumero	Työn nimi		Pisteen nro
0203	HARISKIVI		3/0
Koordinaatisto	X	Y	Z
ETRS-GK25	6700168.900	25500007.630	62.300
Korkeusjärjestelmä	Pohjaveden pinta	Kairauspvm.	Alkukairaus
N2000		19.8.2020	-
Kairaustapa		Päättymistapa	
PA - Painokairaus		Tanko juuttui kiviin	
Kairaaja		Kairauslaite	
KN			



Mittakaava 1:100

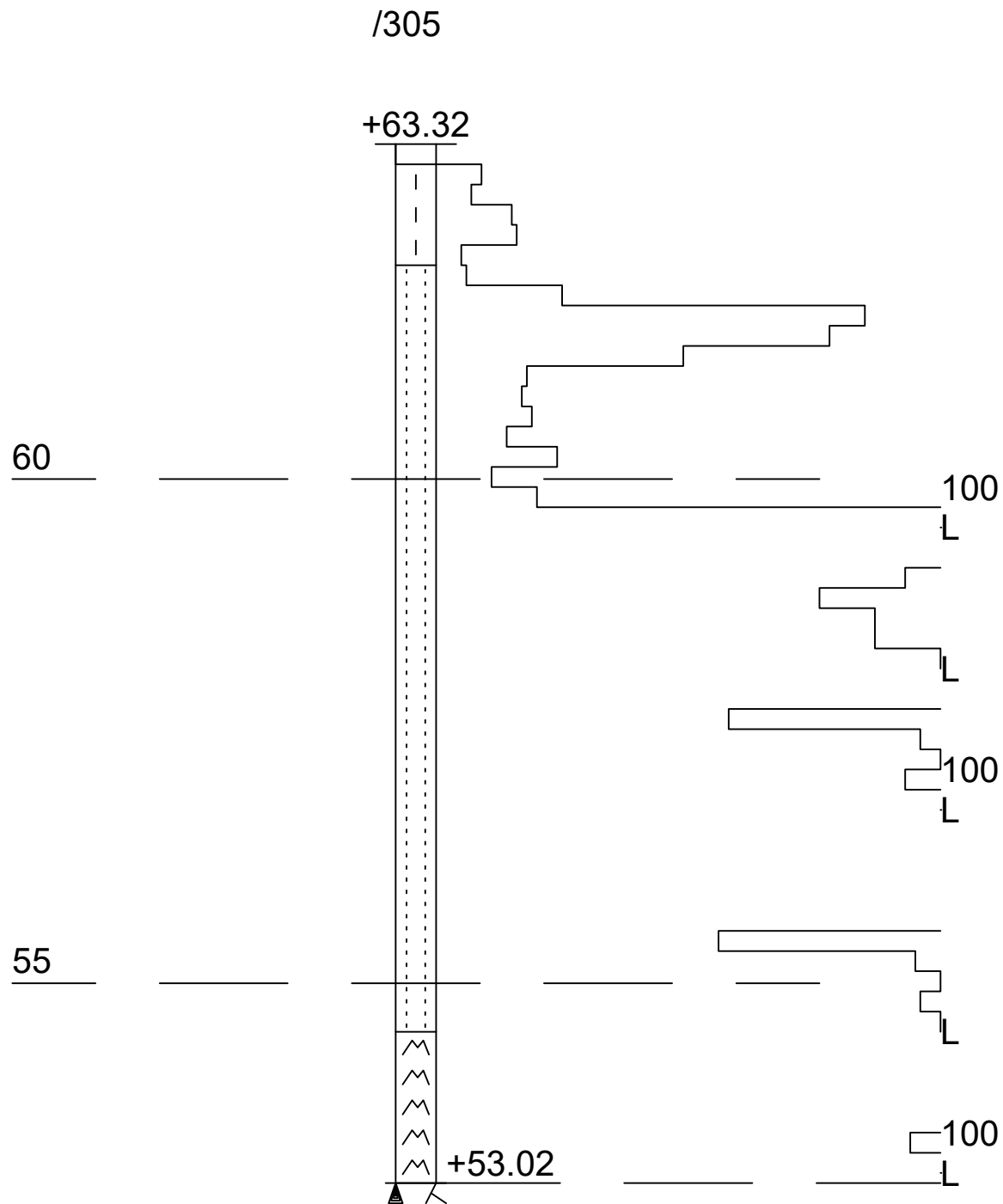
Työnumero 1041	Työn nimi		Pisteen nro /87
Koordinaatisto	X 6700114.588	Y 25500124.330	Z 63.570
Korkeusjärjestelmä N2000	Pohjaveden pinta	Kairauspvm. 17.1.2007	Alkukairaus -
Kairaustapa PA - Painokairaus	Päättymistapa Määräsyvyys		
Kairaaja	Kairauslaite		



kN 1 0 0 20 40 60 80 100 pk/0.2 m

Mittakaava 1:100

Työnumero	Työn nimi		Pisteen nro
0242			/305
Koordinaatisto	X	Y	Z
	6700126.684	25500065.309	63.320
Korkeusjärjestelmä	Pohjaveden pinta	Kairauspvm.	Alkukairaus
N2000		22.11.2012	-
Kairaustapa	Päättymistapa		
PA - Painokairaus	Kivi, lohkare tai kallio		
Kairaaja	Kairauslaite		
KNI			



kN 1 0 0 20 40 60 80 100 pk/0.2 m

Työnumero 1030	Työn nimi		Pisteen nro /7
Koordinaatisto	X 6700099.748	Y 25500126.905	Z 64.120
Korkeusjärjestelmä N2000	Pohjaveden pinta	Kairauspvm. 28.10.2006	Alkukairaus -
Kairaustapa TR - Tärkykairaus	Päättymistapa Määräsyvyys		
Kairaaja	Kairauslaite		

/7

+64.12 Mr+60.52
T T

Työnumero 1030	Työn nimi		Pisteen nro /8
Koordinaatisto	X 6700135.939	Y 25500114.453	Z 63.440
Korkeusjärjestelmä N2000	Pohjaveden pinta	Kairauspvm. 28.10.2006	Alkukairaus -
Kairaustapa TR - Tärykairaus	Päättymistapa Määräsyvyys		
Kairaaja	Kairauslaite		

/8

+63.44 Mr60+59.84

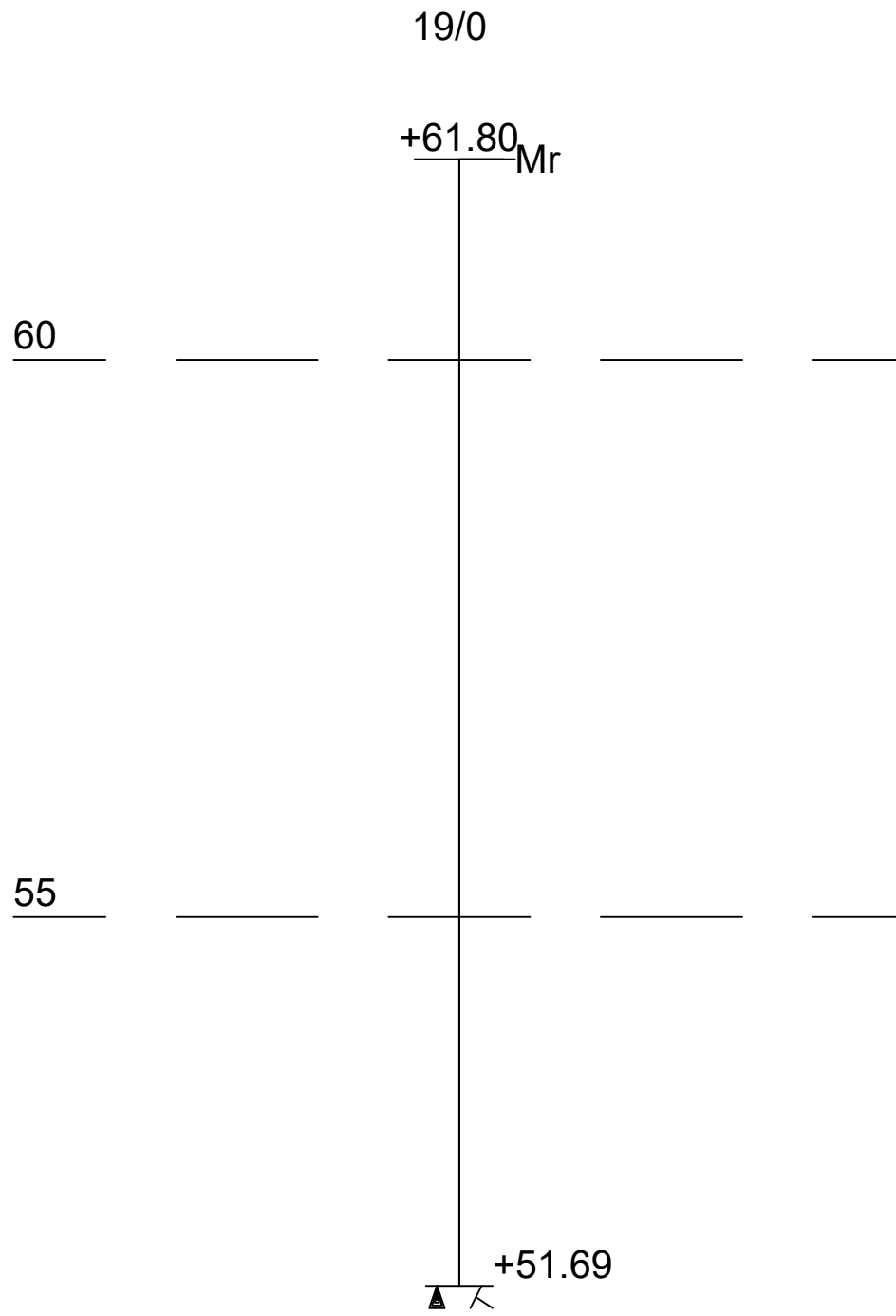
Työnumero 1030	Työn nimi		Pisteen nro /9
Koordinaatisto	X 6700174.206	Y 25500097.032	Z 63.350
Korkeusjärjestelmä N2000	Pohjaveden pinta	Kairauspvm. 28.10.2006	Alkukairaus -
Kairaustapa TR - Tärkykairaus	Päättymistapa Määräsyvyys		
Kairaaja	Kairauslaite		

/9

+63.35 Mr60

+59.75

Työnumero	Työn nimi		Pisteen nro
0203	HARISKIVI		19/0
Koordinaatisto	X	Y	Z
ETRS-GK25	6700129.620	25500010.240	61.800
Korkeusjärjestelmä	Pohjaveden pinta	Kairauspvm.	Alkukairaus
N2000		24.8.2020	-
Kairaustapa	Päättymistapa		
TR - Tärykairaus	Kivi, lohkare tai kallio		
Kairaaja	Kairauslaite		
KN			



Työnumero 1030	Työn nimi		Pisteen nro /625
Koordinaatisto	X 6700085.689	Y 25500130.692	Z 64.170
Korkeusjärjestelmä N2000	Pohjaveden pinta	Kairauspvm. 28.10.2006	Alkukairaus -
Kairaustapa TR - Tärkykairaus	Päättymistapa Määräsyvyys		
Kairaaja	Kairauslaite		

/625

+64.17 Mr+60.57
┌┐

Työnumero 1041	Työn nimi		Pisteen nro /8630
Koordinaatisto	X 6700075.912	Y 25500095.193	Z 64.708
Korkeusjärjestelmä N2000	Pohjaveden pinta	Kairauspvm. 17.1.2007	Alkukairaus -
Kairaustapa TR - Tärykairaus	Päättymistapa Määräsyvyys		
Kairaaja	Kairauslaite		

/8630

+64.71 Mr+61.71
T T