

VALLUNKUJA

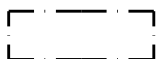
Kadun, tien tai puiston nimi.

II

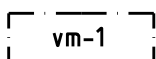
Roomalainen numero osoittaa rakennusten, rakennuksen tai sen osan suurimman sallitun kerrosluvun.

e=0.40


Tehokkuusluku eli kerrosalan suhde tontin pinta-alaan.



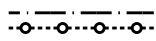
Rakennusala.



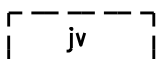
Rakennusala, jolle saa sijoittaa muuntamon.
Muuntamo tulee sopeuttaa ympäristöön julkisivuväriytyksen ja istutusten avulla.



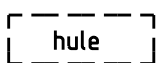
Katu.



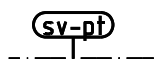
Maanalaista johtoa varten varattu alueen osa.



Ohjeellinen jätevesipumppaamolle varattu alueen osa.



Ohjeellinen alueen osa, jolle voidaan rakentaa hule- ja pintavesien johtamista ja viivyttämistä varten allas- ja ojarakenteita.



Päijänne-tunnelin suoja-alue.
Alueella on kielletty kaikki Päijänne-tunnelin rakennetta ja veden laatua ja määrää heikentävät toimenpiteet.