

Tuusulan kunnanhallitus

ILMOITUS PURKAMISAIKOMUKSESTA**Kiinteistö:** 858-401-1-7**Purkamisilmoitus**

Senaattikiinteistöt on jättänyt 21.2.2017 purkamislupahakemuksen kiinteistöllä olevan sotilaskodin purkamiseksi.

Kaavallinen tilanne

Rakennus sijaitsee Rykmentinpuiston osayleiskaava-alueella AK-alueella. Osayleiskaavassa rakennusta ei ole merkitty suojeltavaksi rakennukseksi. Rakennus on kuitenkin mainittu valmistumassa olevassa rakennetun kulttuuriympäristön selvityksessä. Selvityksessä sotilaskoti on luokiteltu 1-luokan kohteeksi. Selvityksessä todetaan, että lähes kaikilla tiilisillä kasarmirakennuksilla on suuri rakennushistoriallinen arvo.

Purkamisilmoituksen tiedoksi antaminen

MRA 67 §:n mukaan: ”Jos rakennus tai sen osan purkaminen voi merkitä historiallisesti tai rakennustaiteellisesti arvokkaan rakennuksen taikka kaupunkikuvan tai rakennetun ympäristön turmeltumista, kunnan rakennusvalvontaviranomaisen tulee 14 päivän kuluessa purkamisilmoituksen tai purkamiseen johtavan rakennuslupahakemuksen saatuaan tiedottaa siitä kunnanhallitukselle ja alueelliselle ympäristökeskukselle. ”

Ilmoitan MRA 67 §:n mukaisesti Tuusulan kunnan jättämän purkamisaikomuksen tiedoksenne. Purkamislupahakemus on jätetty 21.2.2017. Pyydän toimittamaan mahdollisen lausuntonne 30.3.2017 mennessä joko sähköisesti osoitteella rakennusvalvonta@tuusula.fi tai paperisena osoitteella:

Tuusulan rakennusvalvonta
PL 60
04301 Tuusula



Hakemus

Varuskunta Rak 46, 04300 Tuusula

Asiointikunta Tuusula	Hakemuksen valhe Hakemus jätetty
Kiinteistönummus 858-401-1-7	Hakemus jätetty 21.02.2017
Asiointinummus: LP-858-2017-00178	Käsittelijä Aho Johanna
Hakkeen osoite Varuskunta Rak 46, 04300 Tuusula	Hakija Senaatti-kiinteistöt
Toimenpiteet Rakennuksen purkaminen	

Hakemuksen tiedot

Hakkeen kuvaus

Selostus rakennushankkeesta tai toimenpiteestä
Senaatti-kiinteistöt purettava Hyrylän varuskunnan vanhan sotilaskodin. Purkaminen pyritään tekemään tämän vuoden aikana.

Poikkeamiset säännöksistä perusteluineen
(Tyhjä)

Rakennuspaikka

Kiinteistö	
Tilan nimi SOTILASAMPUMARADAKSI	Rekisteröintipäivä 14.03.1886
Maapinta-ala 5.6100	Vesipinta-ala (Tyhjä)

Hankkeesta ilmoitettu rakennuspaikalla

Päivämäärä (Tyhjä)	
Hallintaperuste Oma	Kaavallanne (Tyhjä)

Hakija (hankkeeseen ryhtyvä)

Yritys/Yhteisö

Nimi Senaatti-kiinteistöt	Y-tunnus 1503388-4
Yhteysosoite	
Katuosoite Lintulahdenkatu 5 A	Postinumero 00530
Postitoimipaikka HELSINKI	Maa Suomi
Yrityksen yhteyshenkilö	
Henkilötiedot	
Eunimi Asko	Sukunimi Toppinen
Henkilöllä on voimassa oleva turvakelto Ei	
Yhteystiedot	
Puhelin 00400 958 886	Sähköposti asko.toppinen@senaatti.fi
Tietoja saa luovuttaa suoramarkkinointia sekä mielipide- ja markkinatutkimusta varten. Ei	
Haluun asioida vain sähköisesti. Hyväksyn myös tiedoksiannon peikastään sähköisessä muodossa.	

Pääsuunnittelija

Henkilötiedot	
Eunimi (Tyhjä)	Sukunimi (Tyhjä)
Henkilötunnus (Tyhjä)	
Yritys/Yhteisö	
Nimi (Tyhjä)	Y-tunnus (Tyhjä)
Yhteysosoite	
Katuosoite (Tyhjä)	Postinumero (Tyhjä)
Postitoimipaikka (Tyhjä)	Maa Suomi
Yhteystiedot	
Puhelin (Tyhjä)	Sähköposti (Tyhjä)

Suunnittelijan pätevyys

Tutkinto (Tyhjä)	Muu tutkinto tai koulutus (Tyhjä)
Valmistumisvuosi (Tyhjä)	FISE pätevyyskortti (linkki) (Tyhjä)
FISE-pätevyys (Tyhjä)	Suunnittelijan pätevyys (Tyhjä)
Kokemus vuosina (Tyhjä)	Lisätietoa suunnittelijan pätevydestä (Tyhjä)

Suunniteltävän vaatavuusluokka (Tyhjä)

Suunnittelija

Henkilötiedot	
Etinimi (Tyhjä)	Sukunimi (Tyhjä)
Henkilötunnus (Tyhjä)	

Yritysyhteisö	
Nimi (Tyhjä)	Y-tunnus (Tyhjä)

Yhteysosoite	
Katuosoite (Tyhjä)	Postinumero (Tyhjä)
Postioimipaikka (Tyhjä)	Maa Suomi

Yhteystiedot	
Puhelin (Tyhjä)	Sähköposti (Tyhjä)

Suunnittelijan pätevyys

Tutkinto (Tyhjä)	Muu tutkinto tai koulutus (Tyhjä)
Valmistumisvuosi (Tyhjä)	FISE pätevyyskortti (linkki) (Tyhjä)
FISE-pätevyys (Tyhjä)	Suunnittelijan pätevyys (Tyhjä)
Kokemus vuosina (Tyhjä)	Lisätietoa suunnittelijan pätevydestä (Tyhjä)

Suunnitelurooli (Tyhjä)	Suunniteltävän vaatavuusluokka (Tyhjä)
----------------------------	---

Luvan maksaja (Hakemusten ja ilmoitusten maksullisuus määräytyy kunnan oman taksan mukaan.)

Yritysyhteisö	
Nimi Senaatti-kiinteistöt	Y-tunnus (Tyhjä)

Laskutusosoite	
Katuosoite (Tyhjä)	Postinumero (Tyhjä)
Postioimipaikka (Tyhjä)	Maa Suomi

Yrityksen yhteyshenkilö

Henkilötiedot	
Etinimi Asko	Sukunimi Toppinen

Henkilöllä on voimassa oleva turvakello
Ei

Yhteystiedot	
Puhelin 0400958886	Sähköposti asko.toppinen@senaatti.fi

Tietoja saa luovuttaa suoramarkkinointia sekä mielipide- ja markkinatutkimusta varten.
Ei

Verkkolaskutus tiedot	
Verkkolaskuosoite Senaatti-kiinteistöt/Helsinki, Uusimaa	OVT-tunnus 003715033884

Välittäjä
Basware Oyj (BAWCFI22)

Laskuville	
SK1702383	

Selvitys kaivu-, rakennus- ja purkujätteen käsittelystä

Yhteyshenkilön nimi (Tyhjä)	Puhelinnumero (Tyhjä)
Sähköpostiosoite (Tyhjä)	

Toteutus	
Purkuaika alkaa 03.04.2017	Purkuaika päättyy 31.12.2017

Rakentamisaika alkua (Tyhjä)	Rakentamisaika päättyy (Tyhjä)
Pääurakoitsijan yhteystiedot (Tyhjä)	

Purkaminen	
Purettava kerrosala (Tyhjä)	Rakennusvuosi (Tyhjä)
Öljysäiliöiden lukumäärä (Tyhjä)	Kohteen etäisyys pohjavesialueesta (Tyhjä)
Kohde sijaitsee tärkeällä pohjavesialueella Ei	Miten purkamisen ja purkujätteen polyn leviäminen estetään? (Tyhjä)

Säiliöille suunnitellut toimenpiteet (Tyhjä)	
---	--

Mineraalisen purkujätteen käsittely Pulverointi	
--	--

Ilmoitus erityistä häiritsevää melua aiheuttavasta toiminnasta (Tyhjä)	
---	--

Rakennuksissa ja rakenteissa olevien vaarallisten aineiden kartoitus Ei ole vaarallisia aineita Ei	
--	--

Vaarallisten aineiden kartoitus Tehtään	Päivämäärä 03.04.2017
--	--------------------------

Purkamisen ja rakentamisen yhteydessä muodostuvat jätteet

Vaaralliset jätteet			
Jäte	Määrä	Yksikkö	Käsittely-/Sijoituspaikka
Asbestia sisältävä jätte		kg	Ekokem Oy

Muut purku- ja rakennusjätteet (myös purettavat perustukset ja muut maanalaiset rakenteet, esim. putket)

Jäte	Määrä (tonnia)	Hyödyntämis-/Sijoituspaikka
Betoni-, tiik-, kivennäislaatta- ja keramiikkajätteet		
Betoni-, tiik-, kivennäislaatta- ja keramiikkajätteet		
Kyläsaunakattomat purjätteet		
Kyläsaunakattomat puujätteet		
Sekajäte		Määrät edellytetään urakoitsijan kirjapöytästä ja toimitetaan viranomaisille.

Pilaantuneet maat	
Poistettavat pilaantuneet maa-ainekset (Tyhjä)	Hyödyntämis-/Sijoituspaikka (Tyhjä)

Tuokimus pilaantuneista maista Ei tehdä	Miksi ei tehdä? Ei ole.
--	----------------------------

Ilmoitus pilaantuneen maan puhdistamisesta on tehty Ei	
---	--

Kaivettavat maa-ainekset (pilaantumattomat)			
Jäte	Hyödynnettään (0)	Poistetaan (0)	Hyödyntämis-/Sijoituspaikka

Muut kaivettavat massat (jalostetut / käsitellyt / sekoittuneet / tms.)			
Jäte	Hyödynnettään (0)	Poistetaan (0)	Hyödyntämis-/Sijoituspaikka

Kaivettävien massojen selvitystapa (Tyhjä)	
---	--

Orgaaninen aines			
Jäte	Hyödynnettään (0)	Poistetaan (0)	Hyödyntämis-/Sijoituspaikka

Vierasajit	
(Tyhjä)	Miten vierasiajaja on tutkittu? Mitä vierasiajaja kohteessa on? (Tyhjä)

Päätoimenpiteet	
Vastaaantottaja	

Etinimi Risto	Sukunimi Lambert
------------------	---------------------

Postitus	
Katuosoite Säterinkatu 6	Postinumero 02600

Postitoimipaikka Espoo	Maa Suomi
---------------------------	--------------

Yritys/yhteisö	
Nimi Ramboll CM Oy	

Rakennuksen purkaminen	
Rakennuksen omistaja	

Omistajalaji Valtion liiketalous	Muu omistajalaji (Tyhjä)
-------------------------------------	-----------------------------

Yritys/yhteisö	
Nimi Senaatti-kiinteistöt	Y-tunnus 1503388-4

Yhteysosoite

Katuosoite Lintulahdenkatu 5 A	Postinumero 00530
Postitoimipaikka Helsinki	Maa Suomi

Postitusten syy Poistaminen	Poistumisen ajankohta 31.12.2017
---------------------------------------	--

Yrityksen yhteystiedot

Henkilötiedot	
Etunimi Asko	Sukunimi Toppinen
Henkilöllä on voimassa oleva turvakello Ei	

Yhteystiedot

Puhelin 0400958886	Sähköposti asko.toppinen@senaatti.fi
------------------------------	--

Rakennuksen osoite

Kunta 858	Katuosoite Varuskunta Rak
Osoitenumero 46	Toinen osoitenumero (tarvittaessa) (Tyhjä)
Postinumero 04300	Postitoimipaikka TUUSULA
Maa Suomi	

Rakennuksen käyttötarkoitus

Rakennuksen pääasiallinen rakentaja Liiketaloudellinen rakentaminen	Pääasiallinen käyttötarkoitus 141 ravintolat yms.
---	---

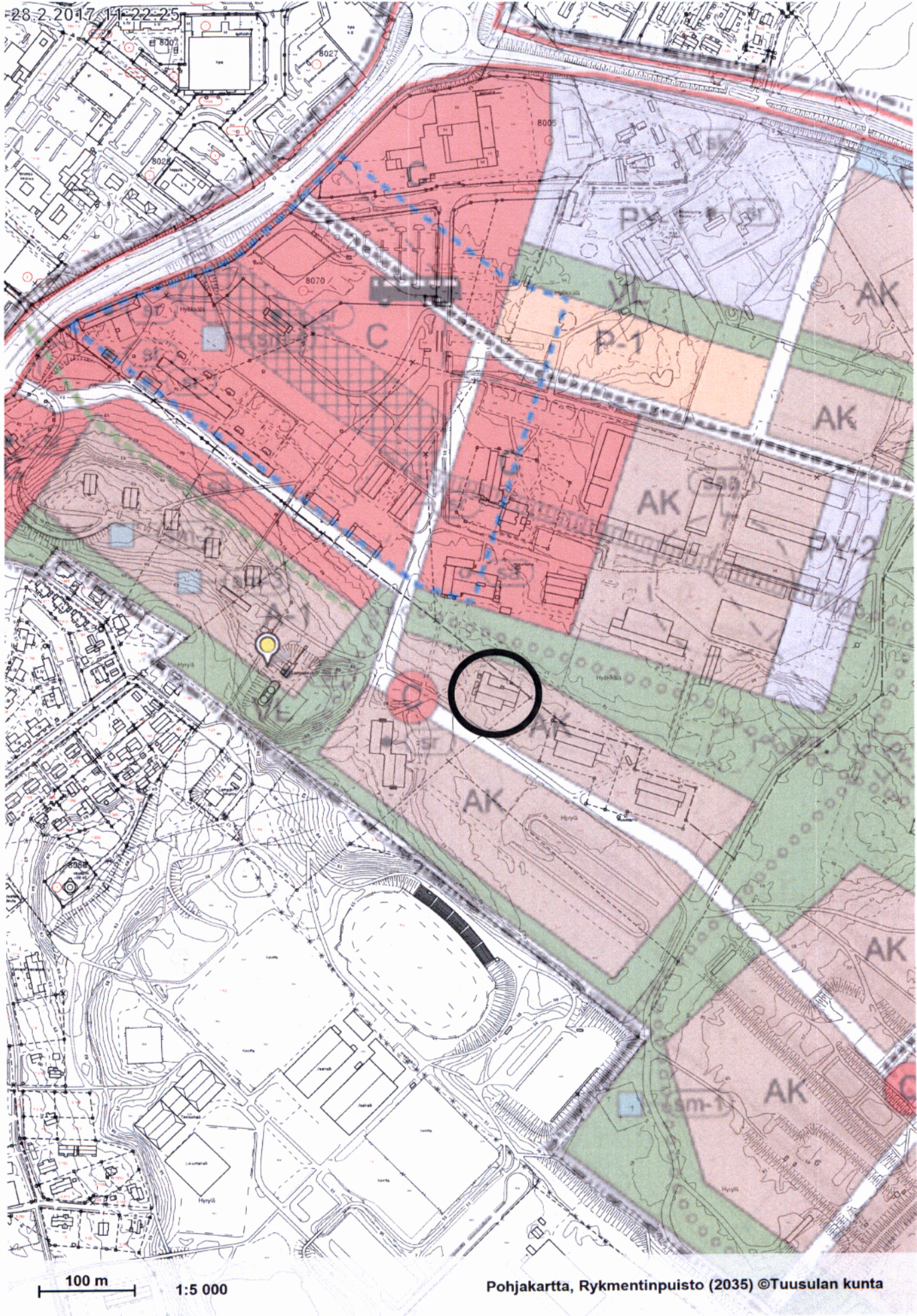
Rakentamistapa

Rakentamistapa Paikalla tehty	Kantavien rakenteiden pääasiallinen rakennusmateriaali Tili
Muu rakennusaine (Tyhjä)	Pääasiallinen julkisivumateriaali Ei tiedossa
Muu materiaali (Tyhjä)	

Rakennuksen mitat

Rakennuksen tilavuus 4400	Kerrosala 950
Rakennusosittainen kerrosala 950	Rakennuksen kokonaisala 950
Kerrosaluku 1	Kellarin pinta-ala (Tyhjä)

28.2.2017 14.22.25



100 m 1:5 000

Pohjakartta, Rykmentipuisto (2035) ©Tuusulan kunta

myös vuonna 1952 valmistuneen ruokalan (36m; luokka 1)⁷¹. Puolustusvoimain arkkitehdin Heidi Vähäkallio-Hirvelän⁷² suunnittelema viisi henkilökunnan asuintaloa (36m-r; luokka 2) valmistuivat Kirkonmäellä kahdessa erässä vuonna 1957 ja 1960. Kreikkalaisatoninen kirkko purettiin läntisimmän rakennuksen tieltä vuonna 1958.⁷³ Viisi kolmikerroksista asuintaloa sijoittuvat varsin kauniisti harjun laelle. Rakennusryhmä edustaa olympiakasarmin kanssa tyylilläkin osaa varuskunnan viimeisimmästä rakennusvaiheesta, ja niiden rakennushistoriallinen arvo nousee ajan myötä.

1960-luvulla varuskunta laajeni itään ja Venäjän vallan aikaiset rakennukset neljää itäisintä tilikasarmia lukuun ottamatta poistivat armeijan käytöstä. Varuskunnan uudelle maa-alueelle valmistui kaksi kasarmia vuosina (36f)1959 ja (36u) 1963. Hieman tämän jälkeen valmistui kaksi varastohallia. Vuonna 1965 rakennettiin kaksi kolmikerroksista armeijan asuintaloa Kirkonmäen pohjoispuolelle. Pääosa 1960-luvun punatiilirakennuksista on Jorma Pankakosken suunnittelema.⁷⁴ Erityisen huomion ansaitsee sotilaskoti (36s), joka on saanut vaikutteita monen aikalaisena tavoin Heikki ja Kaija Sirenin Ottamien kappelista. **Luokka 1.**

Kasarmialueen vanhat puurakennukset purettiin 1960-luvun kuluessa vuonna 1863 valmistuttua miehistökasarmi 10-ä lukuun ottamatta. Toisen rakennuskauden (1907-1915) tuotoksista on säilynyt suurin osa. Vain kolme rakennusta on lähtivetty, joista Lahden tien varressa sijainnut ruokalarakennus viimeisimpänä 1990-luvulla. Säilyneistä rakennuksista ovat vanha miehistökasarmi (1863) ja entinen upseerikerho (1907) siirtyneet asuinikäyttöön. Varuskunta-alueella sijainnut entinen venäläinen kانسakoulu (36x) paloi vuonna 1972. Tien länsipuolen kaksi tiilirakennusta on rakennushistoriallinen arvo huomioon ottaen kunnostettu.

Nykytilanne

Varuskunnan rakennushistoriallisesti merkittävät rakennuskanta käsittää nykyään 17 rakennusta, joista yksi on ensimmäisen rakennuskauden ajalta, yhdeksän vuosilta 1907-1915, ja loput 1950-luvulta. Rakennuskanta sijoittuu osittain myöhemmin syntyneen rakenteen sekaan, toisaalta säilyneet rakennukset sijoittuvat tien länsipuoliselle kentälle väljänä ja hajanaisena kokonaisuutena. Historian kulkua tai varuskunta-alueen historiallista laajuutta on asiaan emältä perehtymättä vaikea paikan päällä havaita.

Kasarmialueen länsiosan kohdalle rakennettiin 1960-luvun lopulta

- | | |
|----|---|
| 71 | Antti Rosenberg, Suur-Tuusulan historia IV, s. 540-541. |
| 72 | Panu Savolainen, Heidi Vähäkallio-Hirvelä teki suuren osan elämäntyötään Puolustusvoimien arkkitehtina. |
| 73 | Antti Rosenberg, Suur-Tuusulan historia IV, s. 540. |
| 74 | Panu Savolainen, lähdetieto? |

Hyrylän muuttanut venäläinen siviiliväestö kasvatti varuskuntaa ympäröivää taajamaa, johon syntyi muuttaman kaupan liikekeskus ja asutusta. Myös Tuusulanjoen toisella puolella sijainnut Koskemäki, entinen Pajulan kylän torppari- ja mäkitupalaisalue muuttui 1900-luvun vaihteeseen mennessä varsin tiheään rakennetuksi yhdykskunnaksi, jossa asui suomenkielisten lisäksi huomattavasti venäläistä väestöä. Venäläisen siviiliväestön aiheuttama yhteiskunnallinen paine näkyi varuskunnassa venäläisen kansakoulun perustamisena vuonna 1897.⁶⁴ Armeijan lääkärin hoitivat myös paikallista siviiliväestöä⁶⁵ ja varuskunnan kirkko ja hautausmaat olivat Hyrylän venäläisen siviiliväestön käytössä.⁶⁶

Kolmas rakennuskausi (1951-1960-luku)

Kansalassodan jälkeen varuskunta-alue otettiin Hämeen Kenttäkustoin, sitemmin Kenttäkustorykmentti I käyttöön, mihin sen rakennukset soveltuivat hyvin. Kasarmialueen rakenne säilyi aina 1950-luvun loppuun asti muuttumattomana Lahden tien ja Hämeen tien välissä. Kenttäkustorykmentti lähti Hyrylänstä vuonna 1934, jolloin varuskunta-alueelle asettui Suomen Valkoisen Kaartin alipseerikoulu ja viestikomppania aina Talvisotaan asti. Kesällä 1940 kenttäkustot palasi Hyrylän ja sodan aikana varuskunnassa oli myös Jalkaväen koulutuskeskus 3. Jatkosodan jälkeen molempia sodan aikana saapuneita aselajeja tuli lisää Hyrylään, kumes molemmat poistuvat vuosien 1948-1957 aikana. Tilalle tuli täysin uusi aselaji Santaharminastat: Helsingin Ilmatorjuntarykmentti.

1950-60-lukujen vaihteesta alkaa varuskunnan kolmas rakennuskausi, jonka aikana varuskunnan sudan vuoden aikana kehitynyt yhtenäinen rakenne hejosi. Ensimmäinen uudisrakennus tosin oli jo vuonna 1952⁶⁷ valmistunut arkkitehti Vilho Nokon suunnittelema⁶⁸ Olympiakasarmi (36 l; luokka 1), joka sijaitsi historiallisen varuskunta-alueen ulkopuolella idässä. Olympiakasarmi muodostuu kahdesta isenäisestä siivestä, joiden välillä ei ole sisäistä kulkuyhteyttä. Kummankin siiven keskellä on kaksi kerrasta korkeaa valkoisen ja funktioaalinen keskuhalli, jota kiertää punaruskeilla putkikateilla varustettu kulkuparvi. Siivet ovat toistensa perillä.⁶⁹ Noko⁷⁰ suunniteli

- | | |
|----|--|
| 64 | Antti Rosenberg, Suur-Tuusulan historia III, s. 46-48. |
| 65 | Rauno Selin, Suur-Tuusulan historia III, s. 467. |
| 66 | Rauno Selin, Suur-Tuusulan historia III, s. 482. |
| 67 | Antti Rosenberg, Suur-Tuusulan historia IV, s. 536-540. |
| 68 | Panu Savolainen, lähdetieto? Vilho Noko oli majuri, joka 2. maailmansodan jälkeen opiskeli arkkitehdiksi TKK:lla ja toimi sen jälkeen Puolustusvoimien rakennuskomittorin johtajana. |
| 69 | Antti Nieminen, Tuusula-seuran aikakirja XXIII, s. 75-77. |
| 70 | Panu Savolainen |

alkaan Hyrylän liikekeskusta, vanhan "äkseerauskeniän" alueesta suuren osan täyttää tällä hetkellä terveyskeskus. Tien länsipuolen amoot säilyneet rakennukset ovat entinen kiväärikomppanian esikunta (sitemmin Hyrylän kirjasto) sekä puhelinkeskus. Tien länsipuolella rakennuksia on säilynyt enemmän, mutta neklän eivät kokonaisuutena anna kuvaa kasarmialueen alkuperäisestä tiheästä rakennusryhmästä. Jokaisella rakennuksella yksin on sekä historiallista että rakennushistoriallista arvoa. Venäläisen varuskunnan perustaminen teiden risteykseen on koko Hyrylän taajaman historiallinen lähtökohhta, jonka tulee näkyä Hyrylän taajamakuussa. Kaikki säilyneet rakennukset ovat suunnilleen alkuperäisessä asussaan, ja ne muodostavat läpileikkauksen sotatilatoksen toteuttamasta arkkitehtuurista kahden valtiovallan ajalta.

Kirkonmäellä on sijainnut kolme ortodoksisia hautausmaata, joihin siunattiin varuskunnassa kuolleita sotilaita ja myöhemmin myös paikallista siviiliväestöä. Vuonna 1855 syntynyt väliaikainen sotasaatola edellytti hautausmaata, ja se sijaitsi tarkemmin tuntemattomalla paikalla kirkkomäellä. Maa-alue ensimmäistä virallista hautausmaata varten pakkolunastettiin vuonna 1864 ja sinne siunattiin vainajia 1920-luvulle asti. Hautausmaa sijaitsi harjun laella likimain kahden itäisimmän 50-luvun lopun kerrostalon kohdalla, ja se hävitettiin kerrostalojen rakentamisen yhteydessä. Pyhän Nikolaoksen kirkon valmistuttua vuonna 1900 väliaikaisena hautausmaana käytettiin aluksi kirkkotontin eteläistä sivustaa. Vuonna 1903 tai 1905 saatiin jälleen uusi alue hautausmaahan käyttöön. Uusi hautausmaa sijaitsi kirkon ja vanhan ampumaraudan välisellä alueella harjun eteläreiteellä. Sen laajuus ja tarkka sijainti ei käy ilmi. Uudempi hautausmaa oli käytössä 1920-luvun alkupuolella. Saman vuosikymmenen lopulla ainakin osa vainajista siirrettiin Helsingin ortodoksisen hautausmaahan. Maanpäälliset jäljet kummastakin kalmistosta ovat hävinneet.

Varuskunta-alueella on Erkki Kairamon ja Jorma Pankakosken suunnittelema lämpökeskus (36v). Rakennus on valmistunut vuonna 1968.⁷⁵ Se on pelkistetty konstruktivistinen lasti- ja betonirakennus, joka kuuluu aikakautensa merkittäviin rakennuskohteisiin. Lämpökeskus on huomokuntoinen, eikä se ole enää käytössä. **Luokka 1?**

Kasarmialueella on kulttuurihistoriallista ja historiallista merkitystä niin paikallisesti kuin valtakunnallisestikin. Hyrylässä kasarmirakennukset ovat yhä tärkeä osa taajamakuua, vaikka suuri osa vanhoista kasarmirakennuksista on purettu. Varuskunta-alueen yhdellä puokasarmitilla ja lähes kaikilla tiilillä kasarmirakennuksilla on suuri rakennushistoriallinen arvo, myös valtakunnallista merkitystä. I LUOKKA (rakennukset ja alue)



36_S_sotilaskoti_IMG_0594.jpg



36_S_sotilaskoti_IMG_0627.jpg



36_T_kasarmi_IMG_0638.jpg




36_U_kasarmi_IMG_0636.jpg



36_U_kasarmi_IMG_0637.jpg



36_V_lampokeskus_IMG_0615.jpg



36_V_lampokeskus_IMG_0601.jpg



36_X_kansakoulu_aitupseerikerho_IMG_0653.jpg

Tuusulan kunnanhallitus

ILMOITUS PURKAMISAIKOMUKSESTA**Kiinteistö:** 858-401-5-424**Purkamislupahakemus**

Tuusulan kunta / Tilakeskus on jättänyt 2.1.2017 purkamislupahakemuksen em. kiinteistöllä olevan pelastusaseman purkamiseksi.

Kaavallinen tilanne

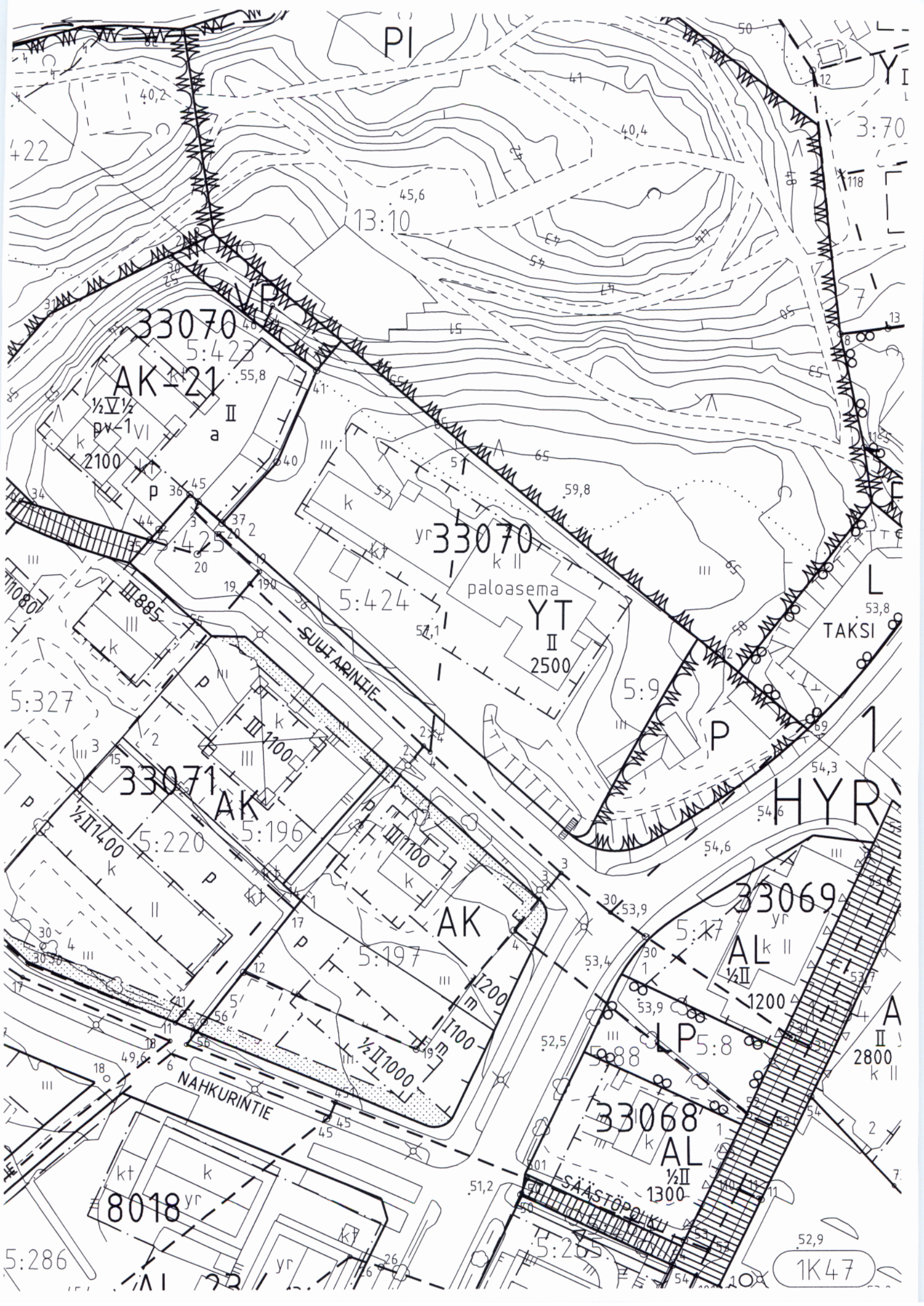
Rakennus sijaitsee asemakaava-alueella. Rakennuspaikan kaavamääräys on YT eli kunnallisteknisten rakennusten ja laitosten korttelialue. Asemakaavassa rakennusta ei ole merkitty suojeltavaksi rakennukseksi. Rakennus on kuitenkin mainittu valmistumassa olevassa rakennetun kulttuuriympäristön selvityksessä. Selvityksessä paloasema on luokiteltu 2-luokan kohteeksi ja sen säilyttämistä suositellaan. Asemakaavan uusiminen on vireillä.

Purkamislupahakemuksen tiedoksi antaminen

MRA 67 §:n mukaan: ”Jos rakennus tai sen osan purkaminen voi merkitä historiallisesti tai rakennustaiteellisesti arvokkaan rakennuksen taikka kaupunkikuvan tai rakennetun ympäristön turmeltumista, kunnan rakennusvalvontaviranomaisen tulee 14 päivän kuluessa purkamisilmoituksen tai purkamiseen johtavan rakennuslupahakemuksen saatuaan tiedottaa siitä kunnanhallitukselle ja alueelliselle ympäristökeskukselle. ”

Ilmoitan MRA 67 §:n mukaisesti Tuusulan kunnan jättämän purkamisaikomuksen tiedoksenne. Purkamislupahakemus on jätetty 2.1.2017. Pyydän toimittamaan mahdollisen lausuntonne 30.3.2017 mennessä joko sähköisesti osoitteella rakennusvalvonta@tuusula.fi tai paperisena osoitteella:

Tuusulan rakennusvalvonta
PL 60
04301 Tuusula



PI

YI

+22

3:70

13:10

33070

AK-21

yr 33070

paloasema

YT II

2500

TAKSI

33071 AK

AK

33069

AL k II

1200

33068

AL 1/2 II

1300

8018 yr

SÄÄSTÖPOLKU

52,9

1K47

TUUSULA

HYRYLINNAN ALUE

RAKENNUSKAVAN MUUTOS

HYRYLIN KYLÄ

KORTTELIT 33070 - 33074 SEKÄ NIIHIN LIITTYVÄT PUISTO-, UHREILU-, JA TIEALUEET

1: 000

Merkkien selitykset ja rakennuskavaameritykset

----- 3 m sen kaava-alueen ulkopuolella oleva viiva, jota vehvistämöön koskee

- - - - - Eri kaavamääräysten alusten alueen osien välinen raja


----- Korttelin, korttelinosan ja alueen raja

----- Ohjeellinen rakennuspaikan raja

Korttelin numero

33070

Rakennuspaikan numero

2**JOKIPOLKU** Rakennuskavien tai puiston nimi Yleiselle jalkakululle varattu tiealue**III** Roomalainen numero, joka osoittaa rakennusten, rakennuksen tai sen osan suurimman sallitun varsinaisen kerrosluvun Martoluku roomalaisen numeron edessä osoittaa kellarikerroksessa sallitun, kerrosalaan laskettavan rakennusoikeuden**1200** Suurin sallittu kerrosala neliömetreissä**0,25** Rakennuspaikkatohokkuusluku eli rakennuspaikan kerrosalan suhde rakennuspaikan pintaa-alueen**AR/II/0,25** Korttelialuetta kokonaisuudessaan koskevat merkinnät Rakennusala Pysäköintipaikka Istutettava rakennuspaikan osa Istutettava objeellinen tiealueen osa Maanalaisista johtos varten varattava alue**AK**

Asuntokerrostalojen korttelialue

Korttelialueella ses rakennusten kellaritasoon rakennuskavassa osoitetun rakennusoikeuden ja kerrosluvun estämättä rakentaa lasten päivähoitotiloja, kerhuoneistoja tai vastaavia palvelutiloja kerrosalaitaan enintään 10% rakennuskavassa osoitetusta rakennusoikeudesta.

Korttelialueella on varattava leikkikenttiä tai sukkaiden muuhun oleskeluun yhtenäistä piha-alueita vähintään 25% asuinhuoneistojen pinta-alaista.

Rakentamattomat korttelinosat, joita ei käytetä liikenteeseen tai leikkijä oleskelutiloiksi, on istutettava tai pidettävä luonnonmukaisena huoltetussa kunnossa.

Autopaikkoja on varattava vähintään seuraavasti:

1. asunnot: yksi autopaikka asuntoa kohti
2. palvelut: yksi autopaikka kerrosalan 50 m² kohti tai tarvittaessa vastaava määrä

Korttelin autopaikat on sijoitettava kaavassa osoitetuille rakennusaloille tai pysäköintialueille.

Vaadittavista autopaikoista on toteutettava heti 60%. Rakennuslautakunta voi muilta osin myöntää lykkäyksiä enintään 5 vuotta kerrallaan.

ALK

Yhdistettyjen liike- ja asuntokerrostalojen korttelialue

Korttelialueella ses merkinnällä m osoitetulle rakennusalle rakentaa asuunostaan leikkitiloja.

Korttelialueella on varattava leikkikenttiä tai sukkaiden muuhun oleskeluun yhtenäistä piha-alueita vähintään 25% asuinhuoneistojen pinta-alaista.

Rakentamattomat korttelinosat, joita ei käytetä liikenteeseen tai leikkijä oleskelutiloiksi, on istutettava tai pidettävä luonnonmukaisena huoltetussa kunnossa.

Autopaikkoja on varattava vähintään seuraavasti:

1. asunnot: yksi autopaikka asuntoa kohti
2. liikeilat: yksi autopaikka kerrosalan 50 m² kohti

Korttelin autopaikat on sijoitettava kaavassa osoitetuille rakennusaloille tai pysäköintialueille.

Vaadittavista autopaikoista on toteutettava heti 60%. Rakennuslautakunta voi muilta osin myöntää lykkäyksiä enintään 5 vuotta kerrallaan.

Korkeusjärjestelmä

N43

Tasokoordinaattijärjestelmä

WJ Tuusula

AR

Kivitalojen ja muiden kytkettyjen rakennusten korttelialue

Korttelialueella tulee kullakin huoneistolla olla itsenäinen ulostyöntie ja ainakin yhdistys rakennuksen sivulla huoneiston omaa käyttöä oleva viikkolatti huoneistoon liittyvä piha-alue, jolle tulee päästä ulkoa yhteiseen käyttöön olevan rakennuspaikan osan kautta.

Rakentamattomat korttelinomat, joita ei käytetä liikenteeseen, pysäköintialueeksi tai leikki- ja oleskelutiloiksi, on istutettava tai pidettävä luonnommaisena huolitteluissa kunnossa.

Mikäli rakennuspaikat sidotaan tulee kortteleittain noudattaa yhtenäistä siistämistapaa rakennustarkastejan antamien ohjeiden mukaan.

Korttelialueella on varattava vähintään yksi autopaikka asuntoa kohti.

Korttelialueella ei kuitenkaan saa pysäköidä raskasta ajokaluotua.

EY

Yleisten rakennusten korttelialue

Korttelialueella saa sijoittaa rakennusoikeuteen sisältyviä asuntoja rakennuksen hoidon vaatimaa henkilöäntä varten.

Rakentamattomat korttelinomat, joita ei käytetä liikenteeseen tai leikki- ja oleskelutiloiksi, on istutettava tai pidettävä luonnommaisena huolitteluissa kunnossa.

Korttelialueella on varattava autopaikkoja vähintään seuraavasti:

1. asunnot: yksi autopaikka asuinhuoneistoa kohti
2. muut tilat: käyttötarhoitusta vastaava määrä rakennustarkastejan antamien ohjeiden mukaan

EY

Kunnallisteknillisten rakennusten ja laitojen korttelialue

Korttelialueella saa sijoittaa rakennusoikeuteen sisältyviä asuntoja rakennuksen hoidon ja toiminnan vaatimaa henkilöäntä varten.

Rakentamattomat korttelinomat, joita ei käytetä liikenteeseen tai asuntojen oleskelutiloiksi, on istutettava tai pidettävä luonnommaisena huolitteluissa kunnossa.

Korttelialueella on varattava autopaikkoja vähintään seuraavasti:

1. asunnot: yksi autopaikka asuinhuoneistoa kohti
2. muut tilat: tarvetta vastaava määrä rakennustarkastejan antamien ohjeiden mukaan



Puhdistusalue



Leikkikenttä



Voimansiirtoalue

Karttuosassa 15. päivänä syyskuuta 1976

Olli Niemi
Olli Kivinen, prof. arkkit. B.A.



Hakemus

Suutarintie 1, 04300 Tuusula

Asiointikunta Tuusula	Hakemuksen vaihe Hakemus jätetty
Kiinteistönummus 858-401-5-424	Hakemus jätetty 02.01.2017
Asiointinummus: LP-858-2016-01192	Käsittelijä Aho Johanna
Hakkeen osoite Suutarintie 1, 04300 Tuusula	Hakija Tuusulan kunta
Toimenpiteet Rakennuksen purkaminen	

Hakemuksen tiedot

Hakkeen kuvaus
Selostus rakennushankkeesta tai toimenpiteestä Kivirakenteisen palloaseman purkaminen. Korvaava pelastusasema rakenteilla, valmistuu kevät 2017
Poikkeamiset säännöksistä perusteluineen
Rakennus huomokuntoinen ja siinä on todettu sisällämaongelmia. Korvaava pelastusasema on rakenteilla yhteishankkeena Keravan kaupungin kanssa. Tontti vapautuu asemakaavoitukselle.

Rakennuspaikka

Kiinteistö	
Tilan nimi HONKALA	Rekisteröintipäivä 20.07.1995
Maapinta-ala 0.2688	Vesipinta-ala (Tyhjiä)
Hankkeesta ilmoitettu rakennuspaikalla	
Päivämäärä (Tyhjiä)	
Hallintaperuste Oma	Kaavatilanne Asemakaava
Hakija (hankkeeseen ryhtyvä)	

Yritys/yhteisö

Nimi Tuusulan kunta	Y-tunnus 0131661-3
Yhteysosoite	
Katuosoite Tilakeskus, PL 60	Postinumero 04301
Postitoimipaikka TUUSULA	Maa Suomi
Yrityksen yhteyshenkilö	
Henkilötiedot	
Etinimi Riitta	Sukunimi Laurila
Henkilöllä on voimassa oleva turvakielto Ei	
Yhteystiedot	
Puhelin 040 314 3025	Sähköposti riitta.laurila@tuusula.fi
Tietoja saa luovuttaa suoramarkkinointia sekä mielipide- ja markkinatutkimusta varten. Ei	
Haluun asioida vain sähköisesti. Hyväksyn myös tiedoksiannon pelkätään sähköisessä muodossa. Ei	
Pääsuunnittelija	
Henkilötiedot	
Etinimi Riitta	Sukunimi Laurila
Henkilötunnus 040660-064Y	
Yritys/yhteisö	
Nimi Tuusulan kunta	Y-tunnus 0131661-3
Yhteysosoite	
Katuosoite PL 60	Postinumero 04301
Postitoimipaikka TUUSULA	Maa Suomi
Yhteystiedot	
Puhelin 0987181	Sähköposti tilakeskus@tuusula.fi
Suunnittelijan pätevyys	

Tutkinto Rakennusarkkitehti	Muu tutkinto tai koulutus (Tyhjä)
Valmistumisvuosi 1989	FISE pätevyyskortti (linkki) (Tyhjä)
FISE-pätevyys (Tyhjä)	Suunnittelijan pätevyys Tavanomainen
Kokemus vuosina (Tyhjä)	Lisätietoa suunnittelijan pätevydestä (Tyhjä)

Suunniteltävän vaativuusluokka
Tavanomainen

Suunnittelija

Henkilötiedot	Sukunimi Laurila
Etu nimi Riitta	
Henkilötunnus 040660-064Y	

Yritys/yhteisö

Nimi Tuusulan kunta	Y-tunnus 0131661-3
------------------------	-----------------------

Yhteysosoite

Katuosoite PL 60	Postinumero 04301
Postitoimipaikka TUUSULA	Maa Suomi

Yhteystiedot

Puhelin 0987181	Sähköposti tllakeskus@tuusula.fi
--------------------	-------------------------------------

Suunnittelijan pätevyys

Tutkinto Rakennusarkkitehti	Muu tutkinto tai koulutus (Tyhjä)
Valmistumisvuosi 1989	FISE pätevyyskortti (linkki) (Tyhjä)
FISE-pätevyys (Tyhjä)	Suunnittelijan pätevyys Tavanomainen
Kokemus vuosina (Tyhjä)	Lisätietoa suunnittelijan pätevydestä (Tyhjä)

Suunnitelurooli
ARK-rakennussuunnittelija

Luvan maksaja (Hakemusten ja ilmoitusten maksullisuus määräytyy kunnan oman taksan mukaan.)

Henkilö	Henkilötiedot
Etu nimi Tllakeskus	Sukunimi Tuusula
Henkilötunnus 300459-054J	Henkilöllä on voimassa oleva turvakielto Ei

Laskutusosoite

Katuosoite PL 60	Postinumero 04301
Postitoimipaikka TUUSULA	Maa Suomi

Yhteystiedot

Puhelin 0987181	Sähköposti tllakeskus@tuusula.fi
--------------------	-------------------------------------

Tietoja saa luovuttaa suoramarkkinointia sekä mielipide- ja markkinatutkimusta varten.
Ei

Laskuviite
(Tyhjä)

Rakennus- ja purkujättesuunnitelma

Rakennus- ja purkujäte

Aines	Arvioitu määrä	Yksikkö	Paino tonnia
Betoni-, tiili-, kivenraakaa- ja keramiikkajätteet		Tonnia	
Metsäjätteet		Tonnia	
Lasijätteet		Tonnia	

Vaaralliset aineet

Aines	Arvioitu määrä	Yksikkö	Paino tonnia
Asbesti		Kilo	
Jäteöljy ja muut öljyiset jätteet		Kilo	

Päätöksen toimitus

Vastaanottaja

Etu nimi Tllakeskus	Sukunimi Tuusula
------------------------	---------------------

Postitus

Katuosoite PL 60	Postinumero 04301
Postitoimipaikka TUUSULA	Maa Suomi

YritysYhteisö

Nimi Tuusulan kunta

Rakennuksen purkaminen

Rakennuksen omistaja	Muu omistajalaji (Tyhjiä)
Omistajalaji Kunta tai kuntainliitto	

Henkilö

Henkilötiedot	
Etnimi Tilakeskus	Sukunimi Tuusula
Henkilötunnus 300459-054J	Henkilöllä on voimassa oleva turvakielto Ei

Yhteysosoite

Katuosoite PL 60	Postinumero 04301
Postitoimipaikka TUUSULA	Maa Suomi

Yhteystiedot

Puhelin 0987181	Sähköposti tilakeskus@tuusula.fi
---------------------------	--

Tietoja saa luovuttaa suoramarkkinointia sekä mielipide- ja markkinatutkimusta varten.

Ei

Rakennuksen osoite

Kunta 858	Katuosoite Suutarinte
Osoitenumero 1	Toinen osoitenumero (tarvittaessa) (Tyhjiä)
Postinumero 04300	Postitoimipaikka TUUSULA
Maa Suomi	

Rakennuksen käyttötarkoitus

Rakennuksen pääasiallinen rakentaja Liiketaloudellinen rakentaminen	Pääasiallinen käyttötarkoitus 721 paloasemat
Rakentamistapa	
Rakentamistapa Paikalla tehty	Kantavien rakenteiden pääasiallinen rakennusmateriaali Betoni
Muu rakennusaine (Tyhjiä)	Pääasiallinen julkisivumateriaali Ei tiedossa
Muu materiaali (Tyhjiä)	
Rakennuksen mitat	
Rakennuksen tilavuus 8535	Kerrosala 1432
Rakennusoikeudellinen kerrosala 1432	Rakennuksen kokonaisala 2285
Kerrosuku 2	Kellarin pinta-ala 853
Poistuman syy Poistaminen	Poistuman ajankohta (Tyhjiä)

Koulun naapurina on Hyrylän paloasema (32b; luokka 2 vanha osa), jonka vanhin osa on rakennettu vuonna 1958 kunnan ja silloisen VP-K:n yhteishankkeena. Alkuperäisen paloaseman on suunnitellut Heikki Siikonen.⁵⁰ Paloasemaa on laajennettu vuosina 1975 ja 1980.⁵¹ Paloaseman vanhin osa arkkitehtonisesti kaunis, valkoisen rappauspinnan, puun ja puhtaaksimuurattujen tiilipintojen yhdistelmä, jossa on havaittavissa häivähäys 1950-luvulle tyypillistä romanttista suuntausta. Tämä alkuperäinen osa paloasemasta on säilyttämisen arvoinen. Rapsikanmäki 1 luokka, piharakennus ja paloaseman vanhat osat 2 luokka

Rapsikanmäen alapuolella on Hietalan (32c; luokka 3) kaksikerroksinen tehosterapattu suuri 1950-luvun virkamieskäyttöön rakennettu omakotitalo



32C Hyrylän vanha paloasema, vasemmalla miehistöosa, etualalla autohallit. 32_C_paloasema_SDC11425.jpg



32 B Hyrylän paloaseman vanhan puolen palopäällikön asunto edustaa 1950-luvulle tyypillistä rapattua tiilirakentamista. 32_C_paloasema_SDC11427.jpg



32 B Hyrylän vanhan paloaseman uudisosa 32_C_paloasema_SDC11424.jpg



32 C Hietalan asuinrakennus, joka palveli palopäällikön virka-asumukse-
na. 32 A Rapsikanmäen eli Koulumäen ulkorakennus. 32_B_ulkorakennus_SDC11419.jpg

Alueeseen kuuluu myös sen pohjoisreunalla Tallbergin tilalla oleva aikansa tyypillistä asuntoja käsittävä liiketalo vuodelta 1953, ns Apteekintalo (32d; luokka 2) entisen Hämeentien varteen sekä kaksi 1800-1900-luvun vaihteesta olevaa asuinrakennusta. Lähempänä Apteekintaloa sijaitsee Pakkalan tila eli Sandbergintalo (32e; luokka 3), keltaiseksi maalattu monimuotoinen lautaverhoitu puutalo 1900-luvun alusta. Talon pihapiiriin kuuluu idyllinen, pieni punaiseksi maalattu saunarakennus. Sandbergintalosta luoteeseen on Mäntylän tilalla Koroleffin talo (32f; luokka 3), jonka kermankeltainen väri ja ikkunajako ovat selkeästi 1950-luvun tuotetta. Nämä kaksi taloa pihapiireineen muodostavat palan vanhaa Hyrylää, joka on Tuusulanjoen suulta jo valitettavasti kadonnut. Sillansetu ja Tuusulanjärven eteläpää olivat tiheästi asutetut pienillä ja vähän suuremmilla huviloilla, joissa oli myös pieniä kahvi- ja pullapuoteja. Sillankuudessa koskenpartaalla oli myös vesisaha ja jauhomylly.

2 LUOKAN ALUEKOHDE.



apteekintalon ja mäen luontokuvat sekä mainitsijännekuva toistensa lähetyksyyteen, viimeksi Koroleffin ja Sandbergin talot. 32_D_apteekintalo_IMG_3804_1.jpg

50 Tuusulan kunta, rakennuslupa-asiakirjat.
51 Tapio Hietanen, Tuusula-seuran aikakauslehti 85-87

JOKELAN JA KELLOKOSKEN KEHITTÄMISTOIMIKUNTIEN YHTEISKOKOUKSEN PÖYTÄKIRJA

Kellokosken kehittämistoimikunnan kauden toinen kokous järjestetään tiistaina 28.2. klo 18.00 alkaen Ravintola Ruukissa.

Kutsutut

Liisa Palvas (pj.)
Kyösti Lehtonen (vpj.)
Heli Udd
Kari Sillman
Erja Isomäki
Antti Seppälä
Hannu Helasvuo

Jokelan tk:

Outi Huusko
Markku Ranta-Aho
Pasi HUUHTANEN
Seppo Häyrinen
Paavo Juntunen
Kari Friman

estyneet:

Arja Taipale
Ari Maskonen
Antti Joutseno
Pertti Alivirta
Lea Ahonen
Pentti Kaasinen
Marjut Kylliäinen
Marika Lähdeniemi
Sanna-Kaisa SpooF

vierailija:

Heidi Hagman

Päivi Hämäläinen (siht.)

ASIALISTA

1. Kokouksen avaus

Kellokosken kehittämistoimikunnan puheenjohtaja Liisa Palvas avasi kokouksen.

2. Osallisuusmalli ja kehittämisverkostot

Kehittämispäällikkö Heidi Hagman vieraili kokouksessa ja kertoi uuden osallisuusmallin ja kehittämisverkostojen valmistelun etenemisestä.

Tuusulaan ollaan luomassa omaa osallisuusmallia vuoden 2017 aikana. Osana sitä ja uuden johtamisjärjestelmän sekä hallintosäännön käyttöönottoa otetaan kunnassa käyttöön kehittämisverkostot, jotka korvaavat nykyiset keskustojen kehittämistoimikunnat 1.6.2017 alkaen. Keskustellaan ja evästetään jatkovalmistelua.

Keskustelumuistiinpanoja:

Mitä on osallisuus?

- Mahdollistetaan osallistuminen ja se olisi aitoa
- Vuorovaikutus olisi kaksisuuntaista
- Sitoutumista asiaan
- Tavoitteellista

- Osallistamisen demokratia tuo edustukselliseen demokratiaan enemmän mahdollisuuksia.
- haasteena saada ihmiset tuntemaan osallisuutta tässä edustuksellisessa demokratiassa

Helsingin osallistamismalli:

- vaikeaselkoinen
- liikaa tekstiä
- è Tuusulaan toivotaan selkeämpää osallistamismallia ja vähemmällä jargonilla

Tuusulaan valmisteltava osallistamismalli

- lähidemokratia on haasteellista
- projektimalli- ajattelu, voisi olla sitoutunut toimintaan/asiaan eri pituisiksi ajoiksi

Uusi kunta

- Osallisuus ja yhteisörooli

Nykyiset osallistamisen mallit

- Vahvistetaan yhdessä tekemisen kulttuuria
- Uudistetaan asukkaiden osallistumistapoja
- Ulkoinen viestintä

Kunta mahdollistajana

- palveluiden käyttäjien roolin vahvistaminen

Kehittämistoimikunnat muuttuvat kehittämisverkostoiksi

- Tässä vaiheessa voi vielä vaikuttaa khal esitykseen
- Kokoonpanot, kunnan edustajat
- Koordinaattori kunnassa, joka tekee kaikkien kehittämisverkostojen koordinoinnin
- Muutama poliitikko ja virkamiesryhmä koordinoi --> puuhaan pitäisi pyrkiä
- 2-3 hlöä/verkosto (poliitikkoja + virkamiehiä)
 - o saisivat myös rahaa käyttöönsä
- Jokelan toimikunta kerännyt jo yhdistyksiä ja muita toimijoita listaan, joiden kanssa yhteistyötä on hyvä aloittaa/jatkaa
- Edellytys on kiinnostus asiasta ja kunnan kehittämisestä
- Verkossa tapahtuva keskustelu tärkeää ja sillä tavoin voisi ilman tapaamista hoitaa asioita
- Verkostoilla on eri pituisia elinkaaria
- teemaverkostot
 - o hyvinvointiverkosto
 - o elinkeinoverkosto
- Kuntastrategia ohjaa toimintaa
 - o se pitää olla tarpeeksi selkeä
- Hallintosääntö on vielä uusi ja sitä kokeillaan seuraavat kaksi vuotta
- kehittämisverkostot itsessään luovat säännöt ja sujuvoittavat toimintaa, ettei asioissa mene niin kauan kuin nyt on mennyt

Uuden Tuusulan kehittämisverkostojen kokoaminen

- Kesäkuussa uusi toiminta on käynnissä
 - o On jo kiire aloittaa asioiden suunnittelu, esim. HSL:n linjojen suunnittelu voisi olla asia, joka kokoaisi ihmiset asian äärelle.
 - o Kuntalaiset voisivat olla proaktiivisia em. asiassa
 - o kaikista asioista ei voi verkostotkaan päättää, roolitus selväksi, mitkä ovat toimivaltuudet. Ei saa olla vääriä kuvitelmia vaikutusmahdollisuuksista.
 - o jotkut asiat ovat normitettuja, eikä kehittämistoimikunnan päätettävissä
 - o verkosto välittää tietoa kuntaan päin
- Mikä olisi hyvä summa budjetiksi
 - o neljä kehittämisverkostoa, jokaiselle ehdotettiin 5000:ta euroa
 - o 2500 on liian vähän
- è 10 000/verkosto voisi riittää eli 40 000 yhteensä
 - o Toimialoilta haetaan avustukset, erilaisiin korjauksiin ja isompiin toimenpiteisiin
 - o Koordinoija hoitaisi rahankäytön siten, että kukin verkosto ilmoittaisi rahatarpeen
 - o Suomi100 Jokela tapahtuma tulossa, saataisiin porukka puhaltamaan yhteen hiileen
- è resurssia/rahaa
 - § raha mahdollistaa yhdistysten mukaan tulon toimintaan lisäresurssina, voisivat

mahdollistaa lisäresurssin toimintaan korvausta vastaan.

- Emo ry
 - o sieltä anotut varat tulevat taantuvasti, eli vasta kun tapahtuma on ollut
 - o voitaisiin kuunnella mitä heillä on annettavaa verkostoille
 - o Olisiko esimerkiksi Etelä-Tuusulassa käyttökelpoinen koordinaattori?

- Keskusteltiin kehittämisverkostojen lukumäärästä
 - o Jokela ja Kellokoski toimivat nyt jo aidosti ja heitä yhdistää maantieteellinen sijainti
 - § yhteisiä projekteja
 - § lokaaleja asioita käsiteltävänä
 - § yhteinen kehittämisverkosto?
 - o paljon pienempiä kyliä/kunnanosia (Rusutjärvi, Ruotsinkylä) jotka jää nykyisin toimikuntien ulkopuolelle
 - o alueellista toimintaa enemmän, johon olisi hyvä osallistaa myös muita kyliä
 - o Etelä-Tuusulassa voisi Emo ry:n kautta koordinoida
 - § kaikki eteläisen Tuusulan kylät voisivat yhdistää voimansa
 - o Keskustelun lopputuloksena päädyttiin kuitenkin siihen, että neljä erillistä kehittämisverkostoa olisi edelleen paras ratkaisu, koska jokaisella sijainnilla on erityistarpeensa ja kehityskohteensa.

Ryhmään valinnat

Kehittämisverkoston henkilöiden nimeämisistä oltiin sitä mieltä, ettei niihin pakoteta vaan on vapaaehtoista toimintaa. Tällöin varmistetaan oikeanlainen motivaatio toimintaan.

Aiemmin on valittu kehittämistoimikuntiin poliittisin perustein, siten sitoutettu puolueeseen. Toimikausi voisi olla 2-3 vuotta. Lisäksi varta vasten palkattu viranhaltija tekisi päätoimisesti työtä verkostojen eteen. Ryhmän koostumus ratkaisee miten tavoitteisiin päästään. Ryhmillä on paljon tavoitteita ja tuloksia niiltä odotetaan.

3. Kokouksen päättäminen

Pj. päättää kokouksen klo 20.15.

Pöytäkirjan laati,

Päivi Hämäläinen
Kellokosken kehittämistoimikunnan sihteeri
p. 040 314 4557
paivi.hamalainen@tuusula.fi