

SITOWISE

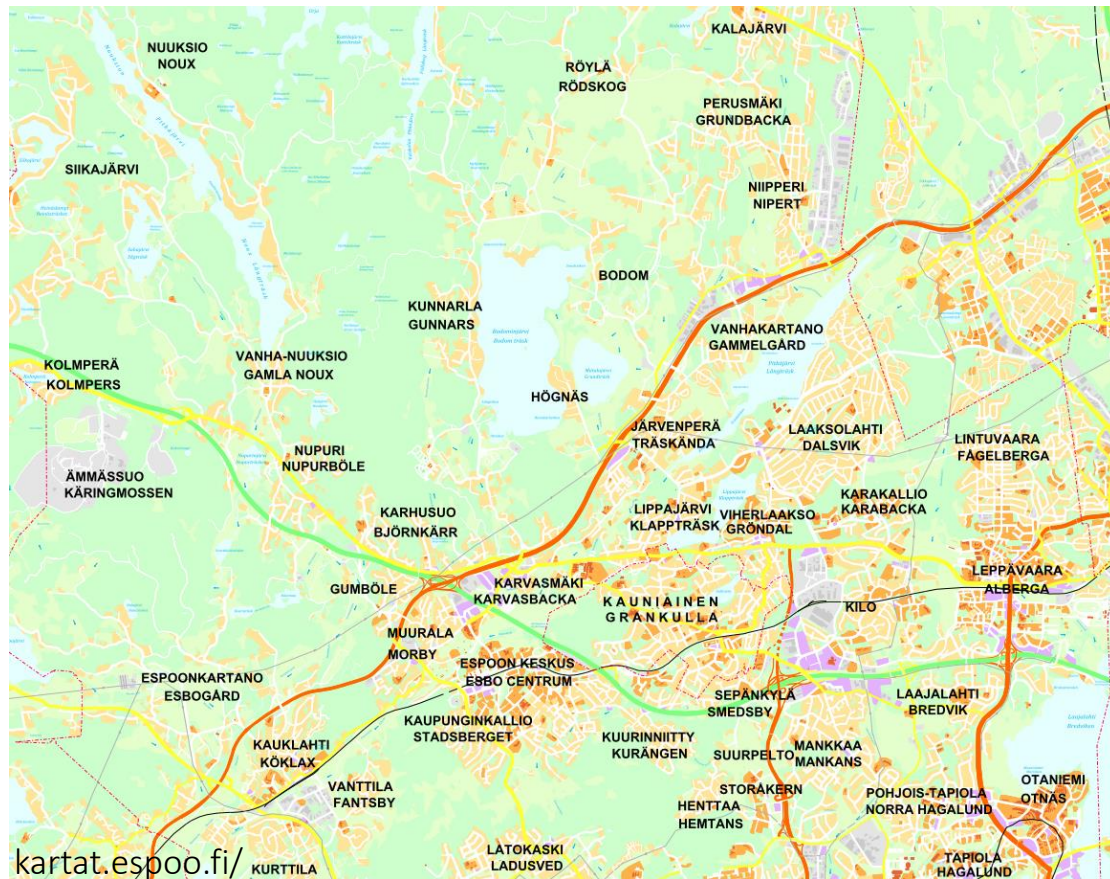
Pohjois-Espoon ratsastuspolut

29.08.2018

Kiti Santamala



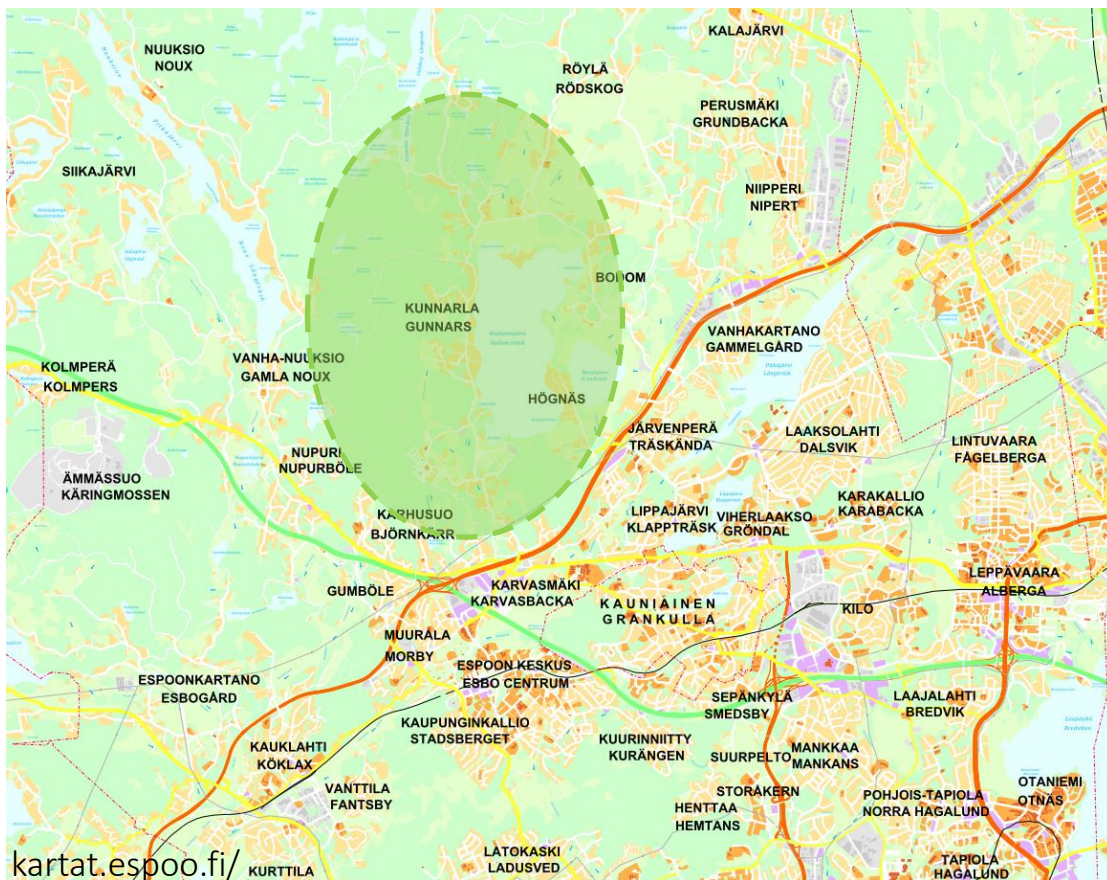
Sijainti



- Pohjois-Espoo



Sijainti



- Pohjois-Espoo
Oittaa – Nupuri – Röylä
- Reitti kulkee pääsääntöisesti Bodom-järven ympärillä ja sen varrella asustelee n.200 hevosta.



Yhdistyksen synty

■ Reittitarve

- Alueella toimiville ratsastajille oli tarjolla vain kiellettyjä ulkoilureittejä tai autoteitä
- Silloin, lähes 20 vuotta sitten suhtautuminen hevosiin ja ratsastajiin oli varsin penseätä. Oli konflikteja kun ratsastajat seikkailivat hevosillaan autoteillä ja ulkoilureiteillä.
- Myös paikalliset maanomistajat eivät pitäneet ratsastusta omilla maillaan jokamiehenoikeutena.

■ Espoon kaupungin reittikokous

- Silloinen liikuntatoimi Espoon kaupungilla otti ongelmasta kopin ja kutsui kaikki rekistereissään olevat tallien edustajat ja ratsastajat Ratsastusreittikokoukseen keskustelemaan aiheesta ja kertomaan omista tarpeistaan. Erilaisia tarpeita tietenkin oli ja niitä kirjattiin.

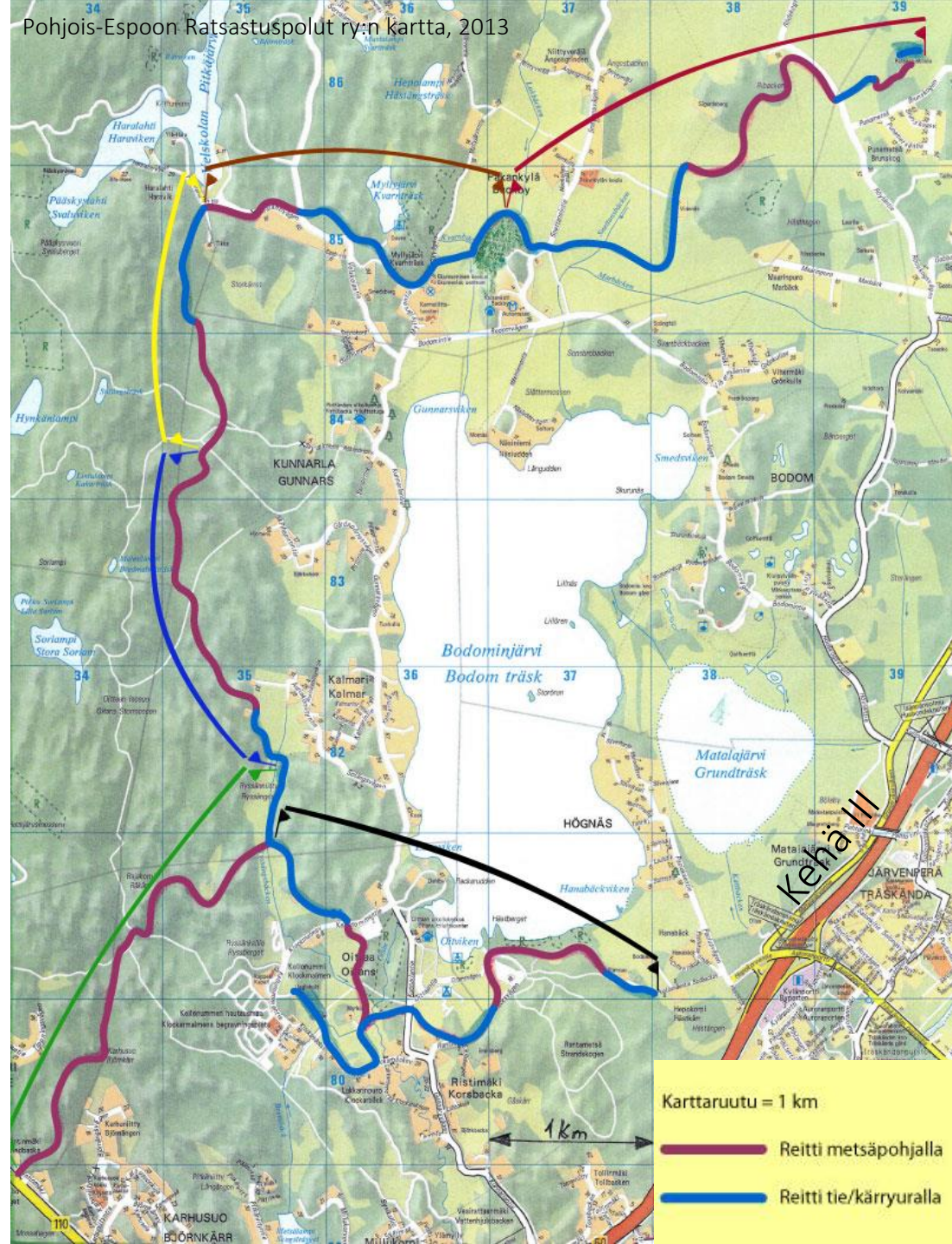
■ Yhdistys

- Yhdistys perustettiin v.2001 selvittämään mahdollisuuksia, suunnittelemaan ja toteuttamaan maastoratsastukseen sopivaa, vain hevosille tarkoitettua reittiä.
- Me Pohjois-Espoon alueen edustajat huomasimme, että meillä on samansuuntaisia ajatuksia ja näin ryhdyttiin pienemmässä porukassa suunnittelemaan jatkoa. Porukkaan onneksi hakeutui eri alojen osaajia, joten hankkeet etenevät.



Reittien suunnittelu

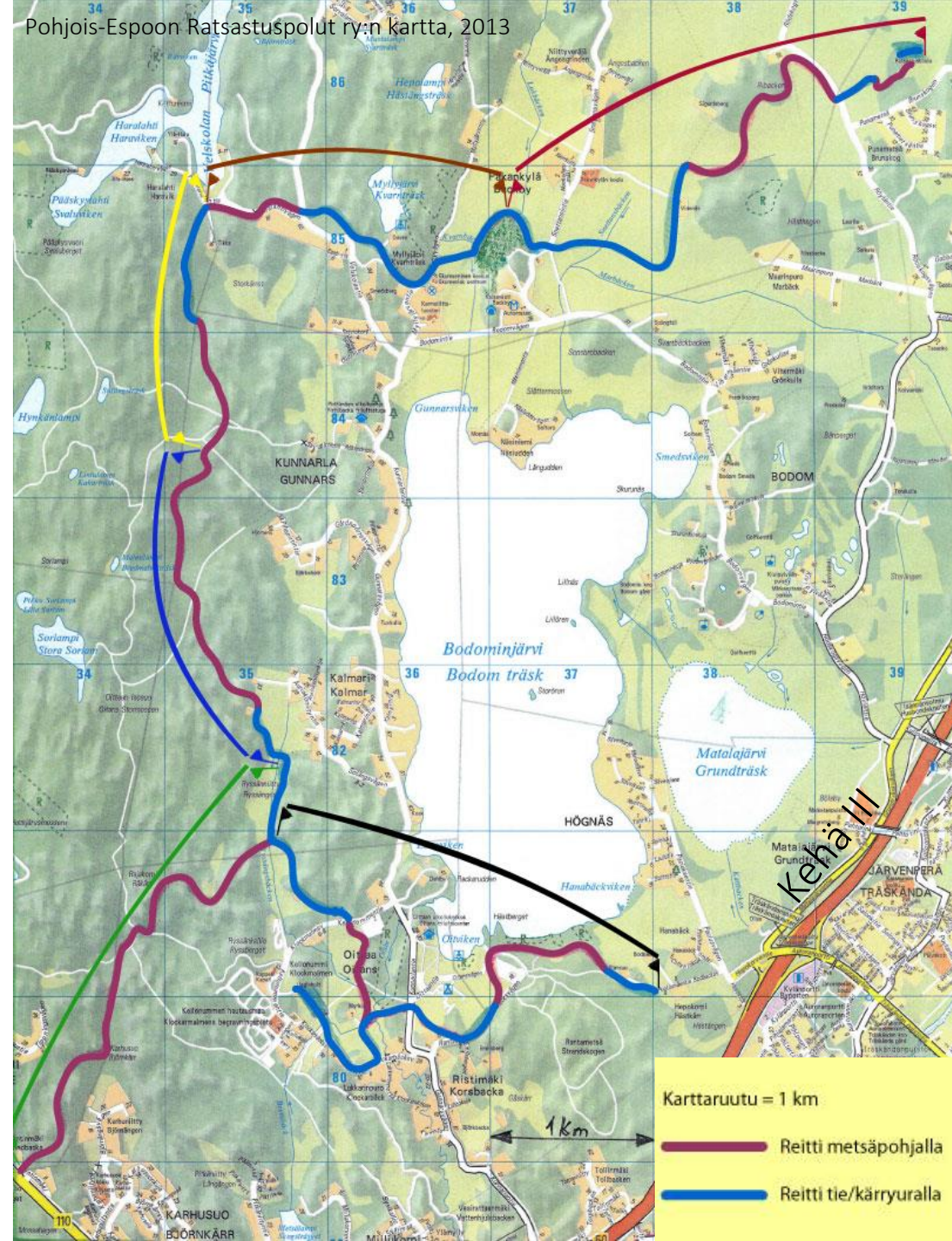
- Suunnittelu
 - Tiedossa oli, että tällaisiin yleishyödyllisiin hankkeisiin oli mahdollista saada EU-tukea. Selviteltiin miten tulisi toimia ja mitä se vaatisi meiltä. Todettiin, että ryhdytään toimeen, perustetaan yhdistys, tehdään suunnitelma.
 - Koska alue on iso ja hanke kallis, jaettiin se osiin ja toteutettiin pala kerrallaan, jolloin se on helpompi hallita. Jo heti alussa oli selvää, että kaikki tehdään talkoilla eikä kenellekään makseta palkkioita. Ainoastaan urakoitsijalle joka teki kaikki rakennustyöt.






Reittien suunnittelu

■ Toteutus

- Oman rahoitusosuuden kerääminen: jokaiseen hankkeeseen kerättiin n. 20.000
- Ideoitiin erilaisia keinoja; myytiin mainostilaa alueen ulkoilukartan pihassa, alueen tallin maneesin seinissä ja ratsastusreittimerkeissä. Myytiin karkkeja, keksejä ja wc-paperia. Haettiin avustuksia ja lahjoituksia.
- Ongelmallista oli myös saada paikalliset maanomistajat mukaan. Olihan tätä hanketta edeltänyt epämääräinen ratsastelu jokamiehenoikeudella mikä suututti osaa maanomistajista.
- Keskustelemalla saatiin maanomistajat vakuutettua, että jos olisi luvallinen virallinen reitti, ratsastajat mielellään käyttäisivät sitä. Sovittiin myös, että pidetään ratsastajat poissa paikoista joihin maanomistajat ei niitä halua.
- Espoon kaupungin tekninen toimi oli meille suurena apuna kun reittiä suunniteltiin ja sille haettiin ympäristö- ym asianosaisilta lausunnot. mm. Helsingin kaupungin omistama maa-alue keskeisellä paikalla oli pilata koko hankkeen, koska Helsinki ei halunnut hevosta mailleen. Ilman Espoon virkamiesapua lupaa ei olisi saatu.

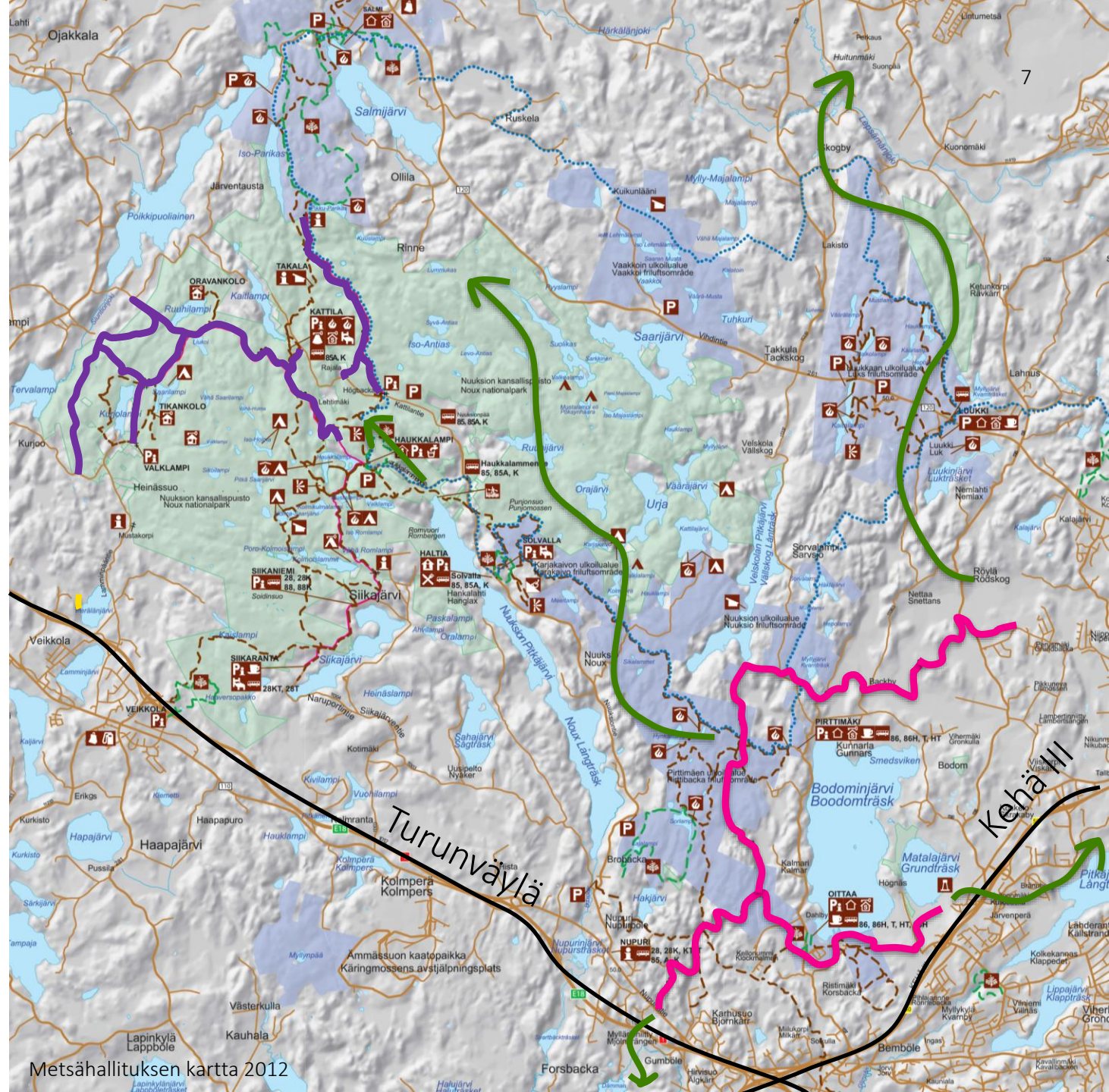


Reitit


-  Pohjois-Espoon ratsastuspolut
-  Metsähallituksen reitit (22km)
-  Suurpiirteinen tavoitteellinen ratsastusreitti (Espoon kaupungin Tekninen keskus, 2006)

Reitistö on osa Espoon kaupungin tekemää ratsastusreittisuunnitelmaa mutta vain tämä osa on toteutunut.

Pohjois-Espoossa on myös Metsähallituksen hallinnoima ratsastusreitti 22 kilometriä mutta se ei valitettavasti ole yhteydessä meidän reittiin.



Reittien toteutus



■ Rakentaminen

- Reitti koostuu osittain hiljaisista kyläteistä ja tukkisteistä sekä niiden yhdistämiseksi rakennetuista poluista.
- Leveiden teidän rakentaminen olisi ollut liian kallista. Lisäksi maasto on Nuuksion järviylänköä eli kallioita ja laaksoja.
- Ainoa järkevä rakentaminen näillä budjeteilla oli tehdä ne kevyesti rakentamalla metrin levyisenä polkuna. Lisäksi Espoon ympäristötoimi piti tärkeänä, että polut häviävät maastoon luontevasti.
- Talkoilla raivattiin traktorin menevä ura. Urakoitsija tasoitti kaivurilla pahimmat epätasaisuudet ja levitti alle suodatinkankaan ja päälle mursketta ja päällimmäiseksi kivituhkaa metrin levyisesti.
- Talkoilla käytiin sitten lyömässä n. 100 reittimerkkiä maahan.

Ylläpito

- Nyt kun reitit on meidän alueen osalta rakennettu, yhdistys keskittyy ylläpitoon ja yhteisen pelisääntöjen tiedottamiseen.
- Myyntiponnisteluja ei tehdä mutta jäsenmaksut kerätään ja niiden tuotolla tehdään huoltotöitä.
- Esim. sateet syövät hiekkaa varsinkin jyrkissä nousuissa ja märissä suopaikoissa



Reittien yhteiset pelisäännöt



■ Pelisäännöt

- Yhteisistä pelisäännöistä pitää jatkuvasti muistuttaa.
- Nykyään tiedotus toimii helposti facebookin kautta ja sähköpostilla
- Tämän kesän hitti meillä on ollut lupa uittaa hevosia Bodom-järvessä, koirarannalla. Tästä edusta pitää nyt huolehtia, ettei esim lantaa jätetä rantaan, jotta saadaan jatkossakin rantaa käyttä.



SITOWISE

Kiitos!

Kiti Santamala

