











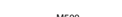







MERKKIEN SELITYKSET:

-  SUUNNITELTU VESIOHTO
-  SUUNNITELTU JÄTEVESIVIEMÄRI
-  SUUNNITELTU SADEVESIVIEMÄRI
-  SUUNNITELTU PAINESIVEMÄRI
-  RAKENNETTU VESIOHTO
-  RAKENNETTU JÄTEVESIVIEMÄRI
-  RAKENNETTU PAINESIVEMÄRI
-  SUUNNITELTU HULEVESIPUMPPAAMO
-  SUUNNITELTU JÄTEVESIPUMPPAAMO
-  SUUNNITELTU AVO-OJA
-  SUUNNITELTU HULEVESIALLAS
-  SUUNNITELTU RUMPU
-  SUUNNITELTU HULEVESIVIEMÄRIN PURKUPISTE
-  SUUNNITELTU AJORATA
-  SUUNNITELTU KEVYEN LIIKENTEEN VÄYLÄ
-  SUUNNITELTU KADUN PINNAN KORKO / MITATTU MAAN PINNAN KORKO
-  SADEVESIVIEMÄRIN VESIJUOKSUN KORKEUS
-  JÄTEVESIVIEMÄRIN VESIJUOKSUN KORKEUS

LIITE 17a
PIENENNOS, EI MITTAKAAVASSA

AIRIX Ympäristö MITTAKAAVA 1: 2 000
AIRIX Ympäristö Oy, PL 463, 33101 TAMPERE • 010 2414 000

Tunn.	Muutos	Muuttaja	Päiväys
Koordinaattijärjestelmä: VVJ		© Tuusulan kunta, kartta- ja paikkatieto/ 2011	
Korkeusjärjestelmä: N43			
Kylä	Kortteli/Tila	Tonhti/Rnno	Nähtävillä
RITASJÄRVI			
Rakennustoimengide	Tekn. Itk. hyv. 5		
KATU			
Rakennuskohteen nimi ja osoite	Pirustuslaji		
PELTOKAAREN	YLEISSUUNNITELMA		
KUNNALLISTEKNIikka	Pirustuksen sisältö		
VESIHUOLTO	ASEMAPIIRUSTUS		
			Mittakaavat
			1:2000
TUUSULAN KUNTA			
Kunnallistekniikan suunnittelu			Suunnitteluala, työn numero
Pvm	Päät.	Suunn.	Tark.
14.4.2011	SPIT	SPIT	JHY
			Piir.no
			1817/2