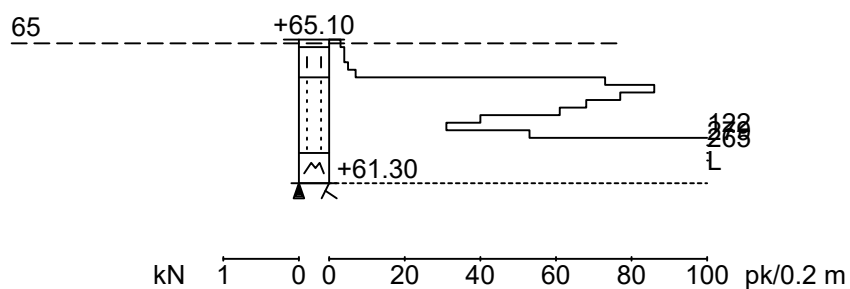
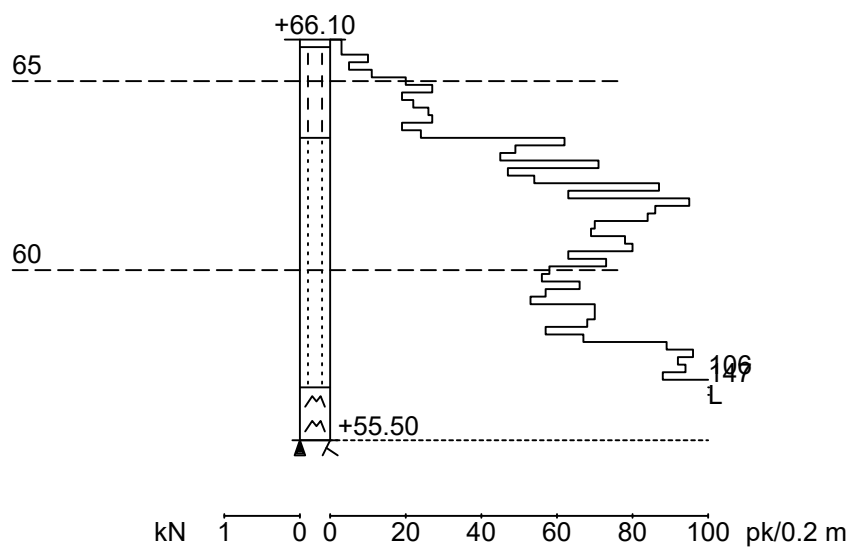


409-15

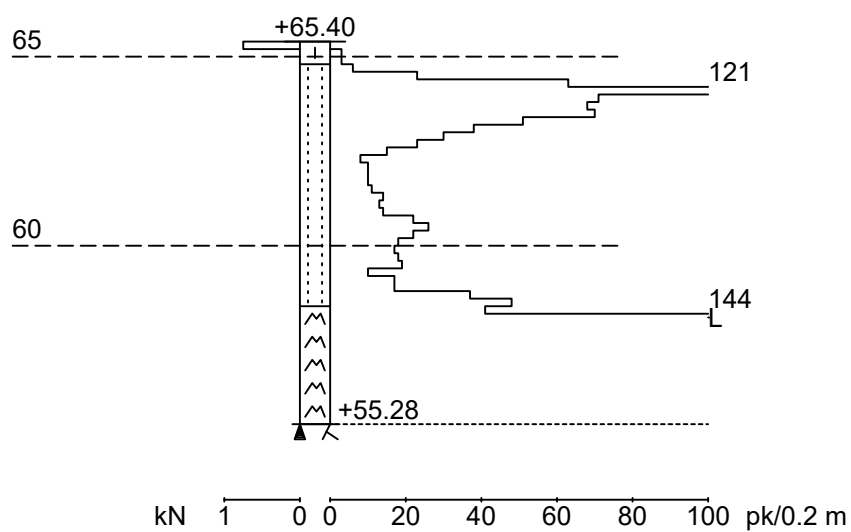
| | | | |
|--------------------|--------------------------|--------------|-------------|
| Työnumero | Työn nimi | | Pisteen nro |
| 1112 | HARISKIVI | | 0/P004 |
| Koordinaatisto | X | Y | Z |
| | 6699921.000 | 25499932.000 | 65.100 |
| Korkeusjärjestelmä | Pohjaveden pinta | Kairauspvm. | Alkukairaus |
| | | 11.12.2020 | - |
| Kairaustapa | Päättymistapa | | |
| PA - Painokairaus | Kivi, lohkare tai kallio | | |
| Kairaaja | Kairauslaite | | |
| TMT | | | |



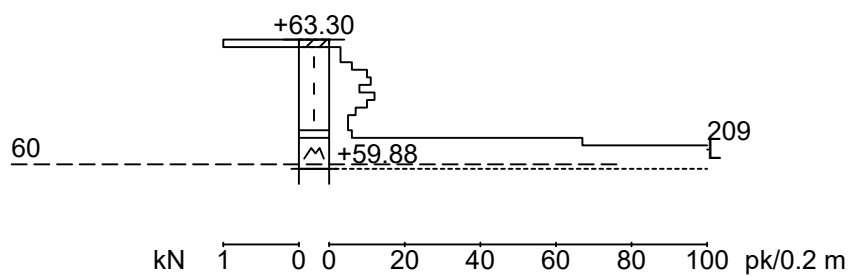
| | | | |
|--------------------|--------------------------|--------------|-------------|
| Työnumero | Työn nimi | | Pisteen nro |
| 1112 | HARISKIVI | | 0/P005 |
| Koordinaatisto | X | Y | Z |
| | 6699931.000 | 25500051.000 | 66.100 |
| Korkeusjärjestelmä | Pohjaveden pinta | Kairauspvm. | Alkukairaus |
| | | 11.12.2020 | - |
| Kairaustapa | Päättymistapa | | |
| PA - Painokairaus | Kivi, lohkare tai kallio | | |
| Kairaaja | Kairauslaite | | |
| TMT | | | |



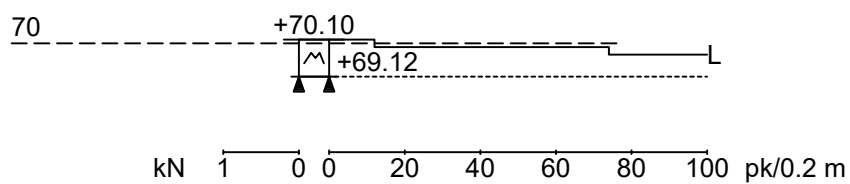
| | | | |
|--------------------|--------------------------|--------------|-------------|
| Työnumero | Työn nimi | | Pisteen nro |
| 0203 | HARISKIVI | | 36/0 |
| Koordinaatisto | X | Y | Z |
| ETRS-GK25 | 6699921.950 | 25499977.330 | 65.400 |
| Korkeusjärjestelmä | Pohjaveden pinta | Kairauspvm. | Alkukairaus |
| N2000 | | 24.8.2020 | - |
| Kairaustapa | Päättymistapa | | |
| PA - Painokairaus | Kivi, lohkare tai kallio | | |
| Kairaaja | Kairauslaite | | |
| KN | | | |



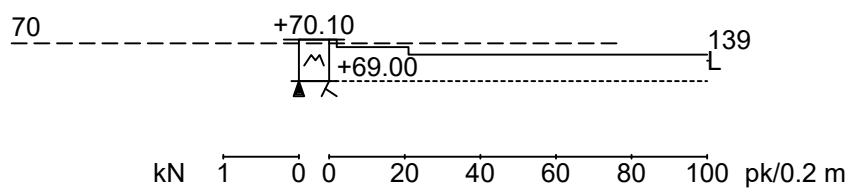
| | | | |
|--------------------|------------------|--------------|-------------|
| Työnumero | Työn nimi | | Pisteen nro |
| 0203 | HARISKIVI | | 39/0 |
| Koordinaatisto | X | Y | Z |
| ETRS-GK25 | 6699912.830 | 25499898.820 | 63.300 |
| Korkeusjärjestelmä | Pohjaveden pinta | Kairauspvm. | Alkukairaus |
| N2000 | | 25.8.2020 | - |
| Kairaustapa | Päättymistapa | | |
| PA - Painokairaus | Määräsyvyys | | |
| Kairaaja | Kairauslaite | | |
| KN | | | |



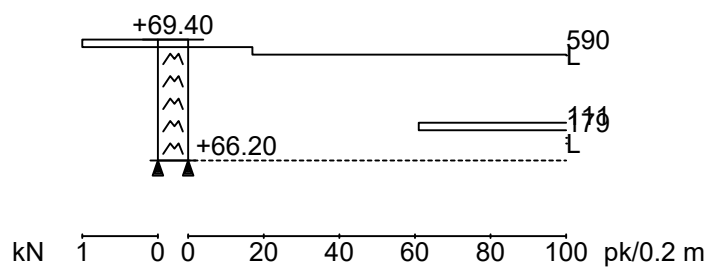
| | | | |
|--------------------|----------------------|--------------|-------------|
| Työnumero | Työn nimi | | Pisteen nro |
| 0203 | HARISKIVI | | 54/0 |
| Koordinaatisto | X | Y | Z |
| ETRS-GK25 | 6699883.120 | 25500049.760 | 70.100 |
| Korkeusjärjestelmä | Pohjaveden pinta | Kairauspvm. | Alkukairaus |
| N2000 | | 25.8.2020 | - |
| Kairaustapa | Päättymistapa | | |
| PA - Painokairaus | Tanko juuttui kiviin | | |
| Kairaaja | Kairauslaite | | |
| KN | | | |



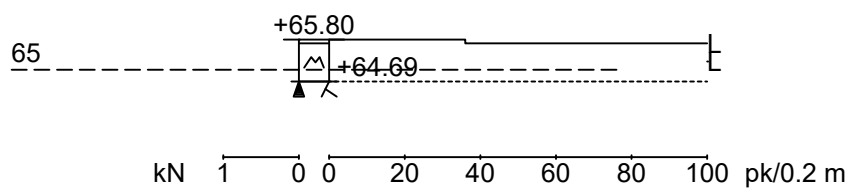
| | | | |
|--------------------|--------------------------|--------------|-------------|
| Työnumero | Työn nimi | | Pisteen nro |
| 0203 | HARISKIVI | | 58/0 |
| Koordinaatisto | X | Y | Z |
| ETRS-GK25 | 6699873.070 | 25499970.710 | 70.100 |
| Korkeusjärjestelmä | Pohjaveden pinta | Kairauspvm. | Alkukairaus |
| N2000 | | 25.8.2020 | - |
| Kairaustapa | Päättymistapa | | |
| PA - Painokairaus | Kivi, lohkare tai kallio | | |
| Kairaaja | Kairauslaite | | |
| KN | | | |



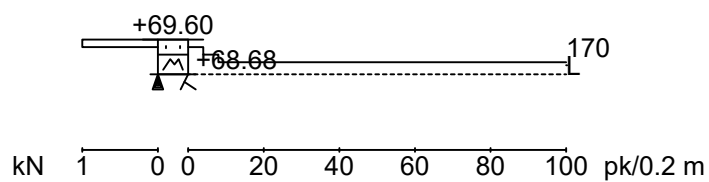
| | | | |
|--------------------|----------------------|--------------|-------------|
| Työnumero | Työn nimi | | Pisteen nro |
| 0203 | HARISKIVI | | 61/0 |
| Koordinaatisto | X | Y | Z |
| ETRS-GK25 | 6699869.540 | 25499931.130 | 69.400 |
| Korkeusjärjestelmä | Pohjaveden pinta | Kairauspvm. | Alkukairaus |
| N2000 | | 25.8.2020 | - |
| Kairaustapa | Päättymistapa | | |
| PA - Painokairaus | Tanko juuttui kiviin | | |
| Kairaaja | Kairauslaite | | |
| KN | | | |



| | | | |
|--------------------|--------------------------|--------------|-------------|
| Työnumero | Työn nimi | | Pisteen nro |
| 0203 | HARISKIVI | | 68/0 |
| Koordinaatisto | X | Y | Z |
| ETRS-GK25 | 6699810.280 | 25500060.010 | 65.800 |
| Korkeusjärjestelmä | Pohjaveden pinta | Kairauspvm. | Alkukairaus |
| N2000 | | 31.8.2020 | - |
| Kairaustapa | Päättymistapa | | |
| PA - Painokairaus | Kivi, lohkare tai kallio | | |
| Kairaaja | Kairauslaite | | |
| KN | | | |



| | | | |
|--------------------|--------------------------|--------------|-------------|
| Työnumero | Työn nimi | | Pisteen nro |
| 0203 | HARISKIVI | | 72/0 |
| Koordinaatisto | X | Y | Z |
| ETRS-GK25 | 6699771.500 | 25499990.250 | 69.600 |
| Korkeusjärjestelmä | Pohjaveden pinta | Kairauspvm. | Alkukairaus |
| N2000 | | 31.8.2020 | - |
| Kairaustapa | Päättymistapa | | |
| PA - Painokairaus | Kivi, lohkare tai kallio | | |
| Kairaaja | Kairauslaite | | |
| KN | | | |



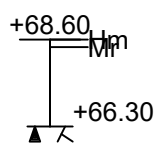
| | | | |
|--------------------|--------------------------|--------------|-------------|
| Työnumero | Työn nimi | | Pisteen nro |
| 0203 | HARISKIVI | | 55/0 |
| Koordinaatisto | X | Y | Z |
| ETRS-GK25 | 6699893.570 | 25500047.490 | 69.100 |
| Korkeusjärjestelmä | Pohjaveden pinta | Kairauspvm. | Alkukairaus |
| N2000 | | 25.8.2020 | - |
| Kairaustapa | Päättymistapa | | |
| TR - Tärykairaus | Kivi, lohkare tai kallio | | |
| Kairaaja | Kairauslaite | | |
| KN | | | |

+69.10
 $\frac{\quad}{\quad}$ +68.66
 ▲ ↘

| | | | |
|--------------------|--------------------------|--------------|-------------|
| Työnumero | Työn nimi | | Pisteen nro |
| 0203 | HARISKIVI | | 56/0 |
| Koordinaatisto | X | Y | Z |
| ETRS-GK25 | 6699874.590 | 25500053.250 | 70.000 |
| Korkeusjärjestelmä | Pohjaveden pinta | Kairauspvm. | Alkukairaus |
| N2000 | | 25.8.2020 | - |
| Kairaustapa | Päättymistapa | | |
| TR - Tärykairaus | Kivi, lohkare tai kallio | | |
| Kairaaja | Kairauslaite | | |
| KN | | | |

+70.00
 ┌───┐ Mr
 │ │ +69.17
 └───┘
 ▲ ↘

| | | | |
|--------------------|--------------------------|--------------|-------------|
| Työnumero | Työn nimi | | Pisteen nro |
| 0203 | HARISKIVI | | 59/0 |
| Koordinaatisto | X | Y | Z |
| ETRS-GK25 | 6699883.360 | 25499968.140 | 68.600 |
| Korkeusjärjestelmä | Pohjaveden pinta | Kairauspvm. | Alkukairaus |
| N2000 | | 25.8.2020 | - |
| Kairaustapa | Päättymistapa | | |
| TR - Tärykairaus | Kivi, lohkare tai kallio | | |
| Kairaaja | Kairauslaite | | |
| KN | | | |



| | | | |
|--------------------|--------------------------|--------------|-------------|
| Työnumero | Työn nimi | | Pisteen nro |
| 0203 | HARISKIVI | | 60/0 |
| Koordinaatisto | X | Y | Z |
| ETRS-GK25 | 6699863.550 | 25499971.450 | 71.800 |
| Korkeusjärjestelmä | Pohjaveden pinta | Kairauspvm. | Alkukairaus |
| N2000 | | 25.8.2020 | - |
| Kairaustapa | Päättymistapa | | |
| TR - Tärykairaus | Kivi, lohkare tai kallio | | |
| Kairaaja | Kairauslaite | | |
| KN | | | |

+71.80
 $\frac{\quad}{\quad}$ +71.47
 ▲ ↘

| | | | |
|--------------------|--------------------------|--------------|-------------|
| Työnumero | Työn nimi | | Pisteen nro |
| 1041 | | | 82 |
| Koordinaatisto | X | Y | Z |
| | 6699863.648 | 25500079.621 | 68.010 |
| Korkeusjärjestelmä | Pohjaveden pinta | Kairauspvm. | Alkukairaus |
| N2000 | | 17.1.2007 | - |
| Kairaustapa | Päättymistapa | | |
| TR - Tärykairaus | Kivi, lohkare tai kallio | | |
| Kairaaja | Kairauslaite | | |

+68.01
Mr
+65.51
▲

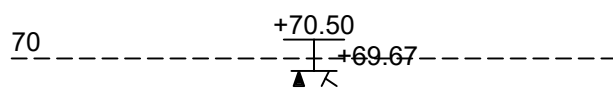
| | | | |
|--------------------|--------------------------|--------------|-------------|
| Työnumero | Työn nimi | | Pisteen nro |
| 0203 | HARISKIVI | | 63/0 |
| Koordinaatisto | X | Y | Z |
| ETRS-GK25 | 6699860.570 | 25499884.640 | 68.400 |
| Korkeusjärjestelmä | Pohjaveden pinta | Kairauspvm. | Alkukairaus |
| N2000 | | 25.8.2020 | - |
| Kairaustapa | Päättymistapa | | |
| TR - Tärykairaus | Kivi, lohkare tai kallio | | |
| Kairaaja | Kairauslaite | | |
| KN | | | |

+68.40
Mr
+67.07
▲ ↘

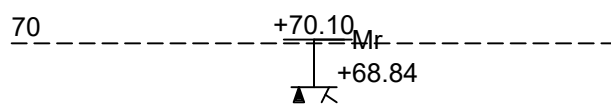
| | | | |
|--------------------|--------------------------|--------------|-------------|
| Työnumero | Työn nimi | | Pisteen nro |
| 0203 | HARISKIVI | | 64/0 |
| Koordinaatisto | X | Y | Z |
| ETRS-GK25 | 6699839.650 | 25499902.320 | 73.200 |
| Korkeusjärjestelmä | Pohjaveden pinta | Kairauspvm. | Alkukairaus |
| N2000 | | 25.8.2020 | - |
| Kairaustapa | Päättymistapa | | |
| TR - Tärykairaus | Kivi, lohkare tai kallio | | |
| Kairaaja | Kairauslaite | | |
| KN | | | |

+73.20
|
+72.38
▲ K

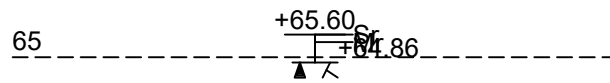
| | | | |
|--------------------|--------------------------|--------------|-------------|
| Työnumero | Työn nimi | | Pisteen nro |
| 0203 | HARISKIVI | | 67/0 |
| Koordinaatisto | X | Y | Z |
| ETRS-GK25 | 6699824.770 | 25500038.590 | 70.500 |
| Korkeusjärjestelmä | Pohjaveden pinta | Kairauspvm. | Alkukairaus |
| N2000 | | 31.8.2020 | - |
| Kairaustapa | Päättymistapa | | |
| TR - Tärykairaus | Kivi, lohkare tai kallio | | |
| Kairaaja | Kairauslaite | | |
| KN | | | |



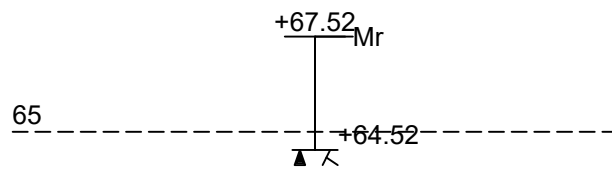
| | | | |
|--------------------|--------------------------|--------------|-------------|
| Työnumero | Työn nimi | | Pisteen nro |
| 0203 | HARISKIVI | | 70/0 |
| Koordinaatisto | X | Y | Z |
| ETRS-GK25 | 6699796.090 | 25500013.540 | 70.100 |
| Korkeusjärjestelmä | Pohjaveden pinta | Kairauspvm. | Alkukairaus |
| N2000 | | 31.8.2020 | - |
| Kairaustapa | Päättymistapa | | |
| TR - Tärykairaus | Kivi, lohkare tai kallio | | |
| Kairaaja | Kairauslaite | | |
| KN | | | |



| | | | |
|--------------------|--------------------------|--------------|-------------|
| Työnumero | Työn nimi | | Pisteen nro |
| 0203 | HARISKIVI | | 71/0 |
| Koordinaatisto | X | Y | Z |
| ETRS-GK25 | 6699778.670 | 25500035.670 | 65.600 |
| Korkeusjärjestelmä | Pohjaveden pinta | Kairauspvm. | Alkukairaus |
| N2000 | | 31.8.2020 | - |
| Kairaustapa | Päättymistapa | | |
| TR - Tärykairaus | Kivi, lohkare tai kallio | | |
| Kairaaja | Kairauslaite | | |
| KN | | | |



| | | | |
|--------------------|--------------------------|--------------|-------------|
| Työnumero | Työn nimi | | Pisteen nro |
| 1041 | | | 83 |
| Koordinaatisto | X | Y | Z |
| | 6699903.695 | 25500063.527 | 67.520 |
| Korkeusjärjestelmä | Pohjaveden pinta | Kairauspvm. | Alkukairaus |
| N2000 | | 17.1.2007 | - |
| Kairaustapa | Päättymistapa | | |
| TR - Tärykairaus | Kivi, lohkare tai kallio | | |
| Kairaaja | Kairauslaite | | |



| | | | |
|--------------------|------------------|--------------|-------------|
| Työnumero | Työn nimi | | Pisteen nro |
| 1041 | | | 8210 |
| Koordinaatisto | X | Y | Z |
| | 6699894.162 | 25500065.683 | 68.250 |
| Korkeusjärjestelmä | Pohjaveden pinta | Kairauspvm. | Alkukairaus |
| N2000 | | 17.1.2007 | - |
| Kairaustapa | Päättymistapa | | |
| TR - Tärykairaus | Määräsyvyys | | |
| Kairaaja | Kairauslaite | | |

+68.25
Mr
+65.25
T T

| | | | |
|--------------------|--------------------------|--------------|-------------|
| Työnumero | Työn nimi | | Pisteen nro |
| 1041 | | | 8211 |
| Koordinaatisto | X | Y | Z |
| | 6699913.825 | 25500061.581 | 67.060 |
| Korkeusjärjestelmä | Pohjaveden pinta | Kairauspvm. | Alkukairaus |
| N2000 | | 17.1.2007 | - |
| Kairaustapa | Päättymistapa | | |
| TR - Tärykairaus | Kivi, lohkare tai kallio | | |
| Kairaaja | Kairauslaite | | |

+67.06
Mr
+65.26
▲ ↘

| | | | |
|--------------------|--------------------------|--------------|-------------|
| Työnumero | Työn nimi | | Pisteen nro |
| 1041 | | | 8220 |
| Koordinaatisto | X | Y | Z |
| | 6699923.840 | 25500060.633 | 67.200 |
| Korkeusjärjestelmä | Pohjaveden pinta | Kairauspvm. | Alkukairaus |
| N2000 | | 17.1.2007 | - |
| Kairaustapa | Päätymistapa | | |
| TR - Tärykairaus | Kivi, lohkare tai kallio | | |
| Kairaaja | Kairauslaite | | |

